Macizo del Cajas vista SUR - NORTE

RESERVAS DE BIOSFERA DEL ECUADOR

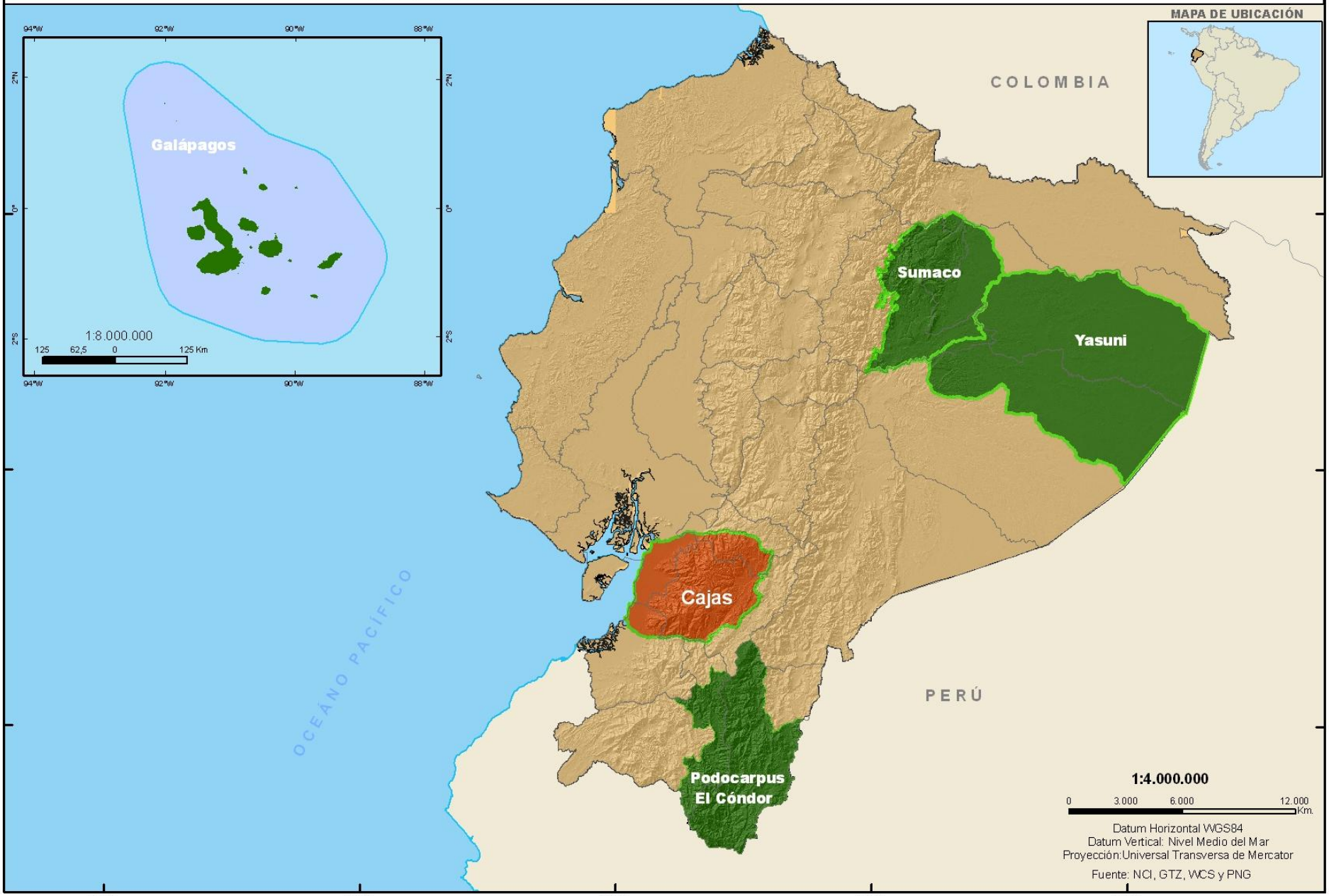

Mapa de Cobertura Vegetal del Área de Biosfera

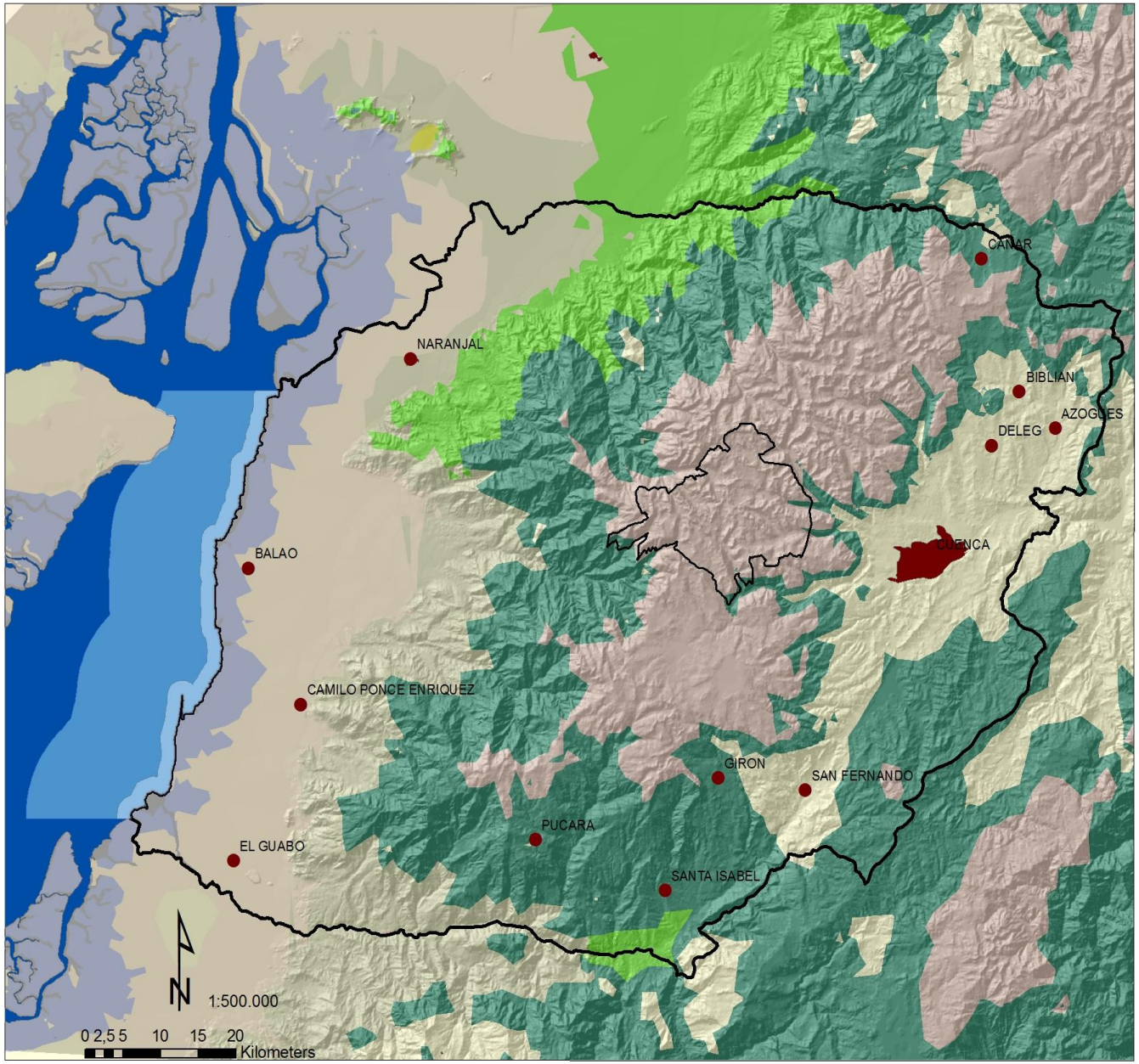

LEYENDA

ciudades

VEGETACION

- Bosque Deciduo
- Bosque Semideciduo
- Bosque Siempreverde
- Bosque Montano
- Manglar
- Matorrales
- Paramo
- Sabana Arbustiva

PROYECCION: TRANSVERSA UNIVERSAL DE MERCATOR
SISTEMA DE COORDENADAS: WGS84 ZONA 17 SUR

FUENTES DE INFORMACION:
SENPLADES,
INEC,
MAE,
CONSEJO PROVINCIAL AZUAY,
MUNICIPALIDAD DE CUENCA

ELABORACION:
MARIO DONOSO

Mapa de Pendientes

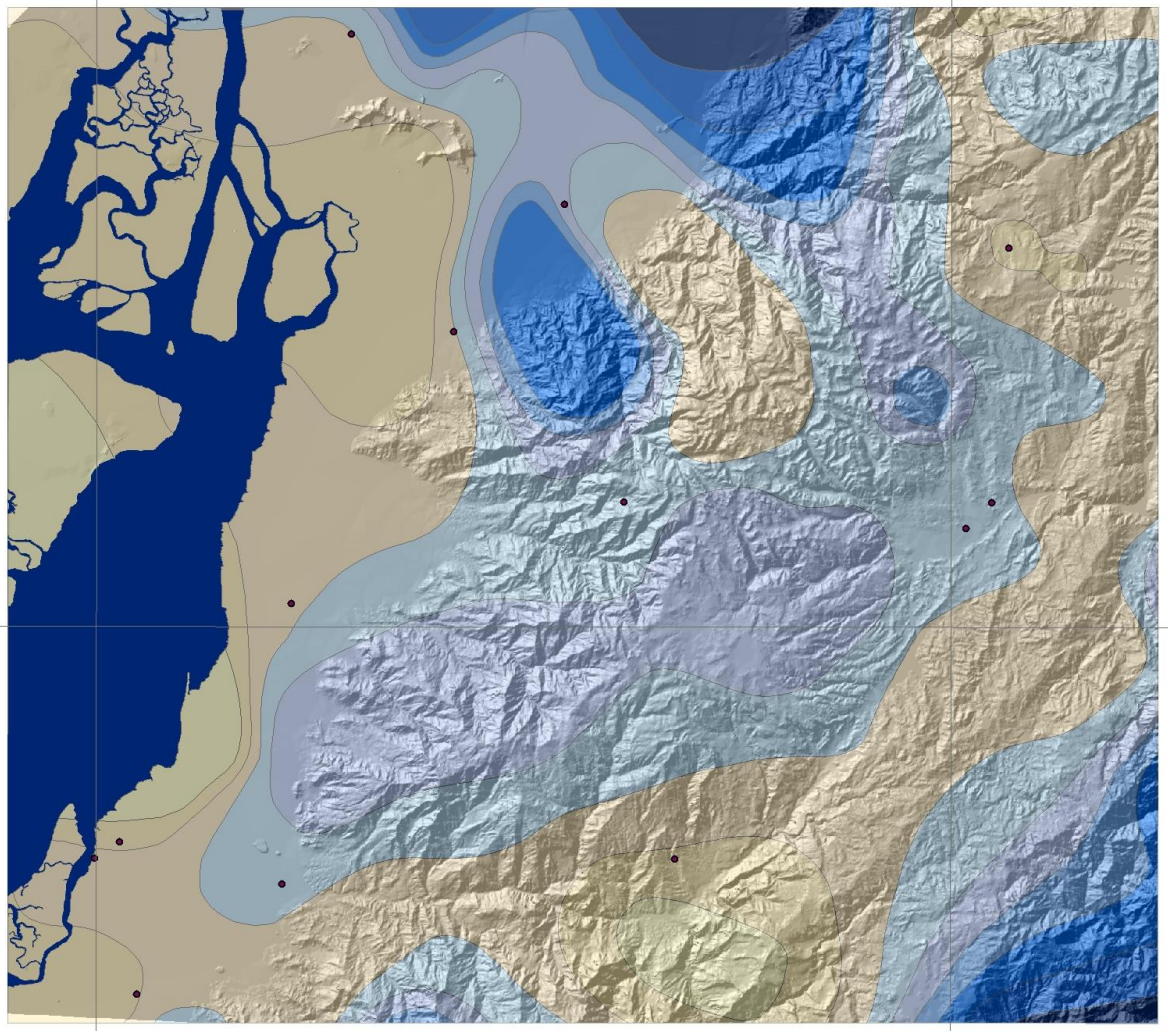

Leyenda

- Estaciones Metereologicas

ISOYETAS

- 0-250
- 1000-1250
- 1250-1500
- 1500-1750
- 1750-2000
- 2000-2500
- 250-500
- 500-750

PROYECCION: TRANSVERSA UNIVERSAL DE MERCATOR
SISTEMA DE COORDENADAS: WGS84 ZONA 17 SUR

FUENTES DE INFORMACION:
SENPLADES,
INEC,
MAE,
CONSEJO PROVINCIAL AZUAY,
MUNICIPALIDAD DE CUENCA

ELABORACION:
MARIO DONOSO

Mapa de Relieve

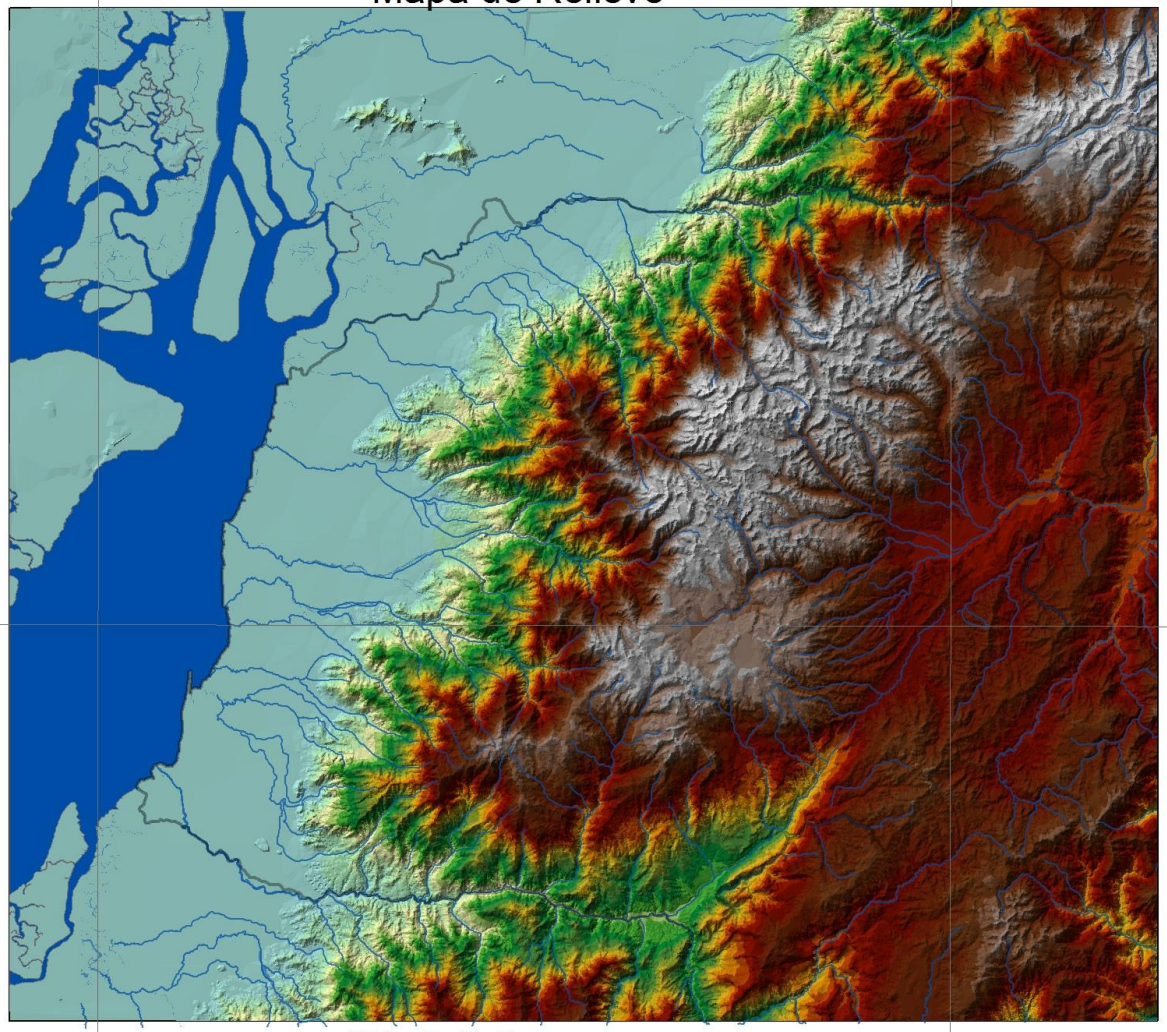

Leyenda

Topografia

Elevation

- 4400 - 4520
- 4200 - 4400
- 4000 - 4200
- 3800 - 4000
- 3600 - 3800
- 3400 - 3600
- 3200 - 3400
- 3000 - 3200
- 2800 - 3000
- 2600 - 2800
- 2400 - 2600
- 2200 - 2400
- 2000 - 2200
- 1800 - 2000
- 1600 - 1800
- 1400 - 1600
- 1200 - 1400
- 1000 - 1200
- 800 - 1000
- 600 - 800
- 400 - 600
- 200 - 400
- 0 - 200

PROYECCION: TRANSVERSA UNIVERSAL DE MERCATOR
SISTEMA DE COORDENADAS: WGS84 ZONA 17 SUR

FUENTES DE INFORMACION:
SENPLADES,
INEC,
MAE,
CONSEJO PROVINCIAL AZUAY,
MUNICIPALIDAD DE CUENCA

ELABORACION:
MARIO DONOSO

Mapa de Suelos

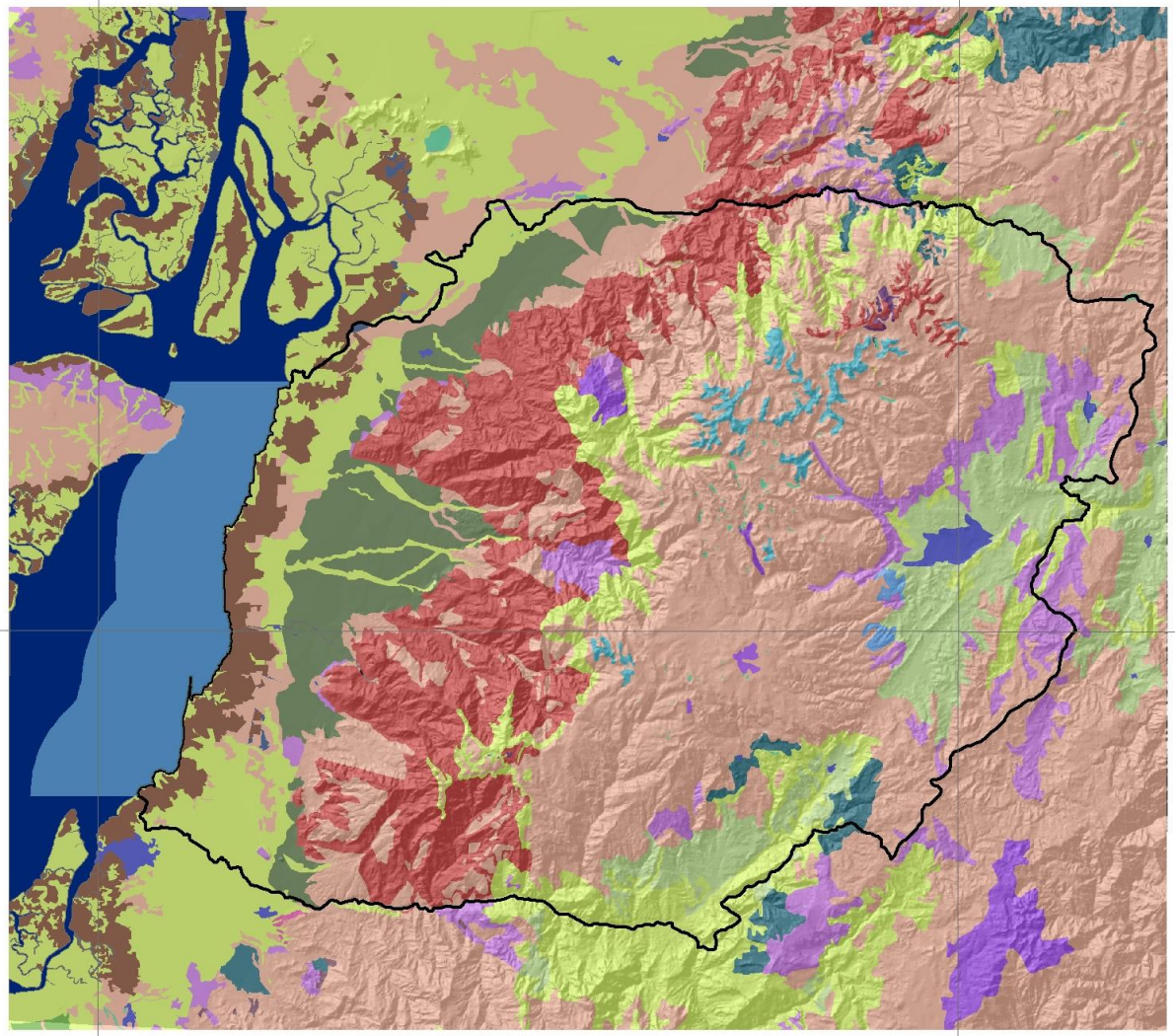

Leyenda

- ALFISOL
- ARIDISOL
- BASEEr
- BASEOc
- BASEOl
- BASEOn
- BASEU
- BASEWa
- BASEWn
- ENTISOL
- ENTISOL+ALFISOL
- HISTOSOL
- HISTOSOL (INCEPTISOL)
- INCEPTISOL
- INCEPTISOL+ALFISOL
- INCEPTISOL+ENTISOL
- INCEPTISOL+MOLLISOL
- INCEPTISOL+OXISOL
- MOLLISOL
- MOLLISOL+INCEPTISOL
- VERTISOL

PROYECCION: TRANSVERSA UNIVERSAL DE MERCAT
SISTEMA DE COORDENADAS: WGS84 ZONA 17 SUR

FUENTES DE INFORMACION:
SENPLADES,
INEC,
MAE,
CONSEJO PROVINCIAL AZUAY,
MUNICIPALIDAD DE CUENCA

ELABORACION:
MARIO DONOSO

Mapa de Uso Potencial de Suelos

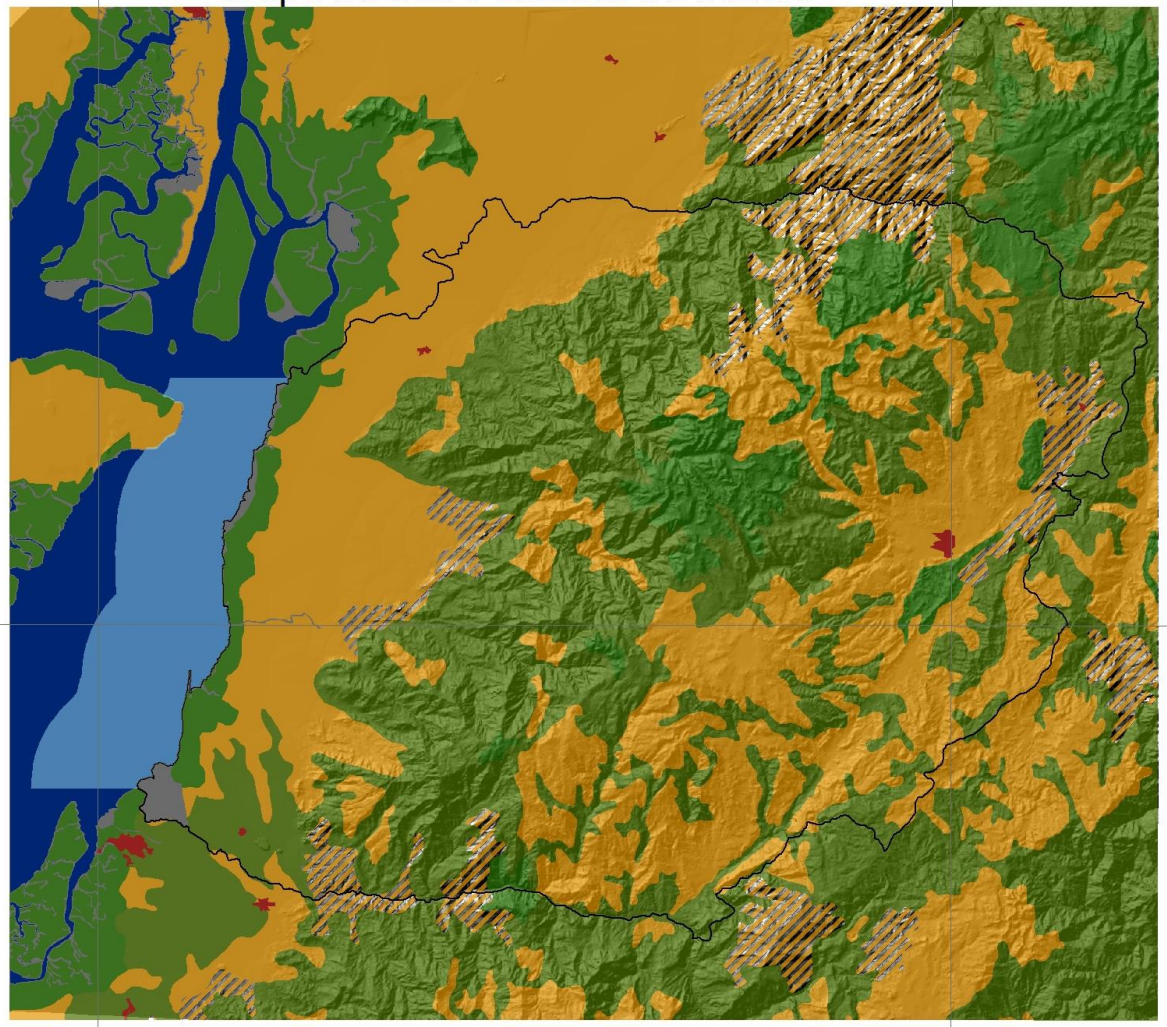

Leyenda

- Area Urbana
- Protección total
- Protección total/aptos para cultivos
- Protección total/terrenos forestales
- Terrenos aptos para cultivos
- Terrenos aptos para pastos
- Terrenos aptos para pastos/aptos para cultivos
- Terrenos aptos para pastos/cultivos
- Terrenos forestales aptos para pastos/cultivos

PROYECCION: TRANSVERSA UNIVERSAL DE MERCATOR
SISTEMA DE COORDENADAS: WGS84 ZONA 17 SUR

FUENTES DE INFORMACION:
SENPLADES,
INEC,
MAE,
CONSEJO PROVINCIAL AZUAY,
MUNICIPALIDAD DE CUENCA

ELABORACION:
MARIO DONOSO

Mapa de Zonificacion del Area de Bisofera

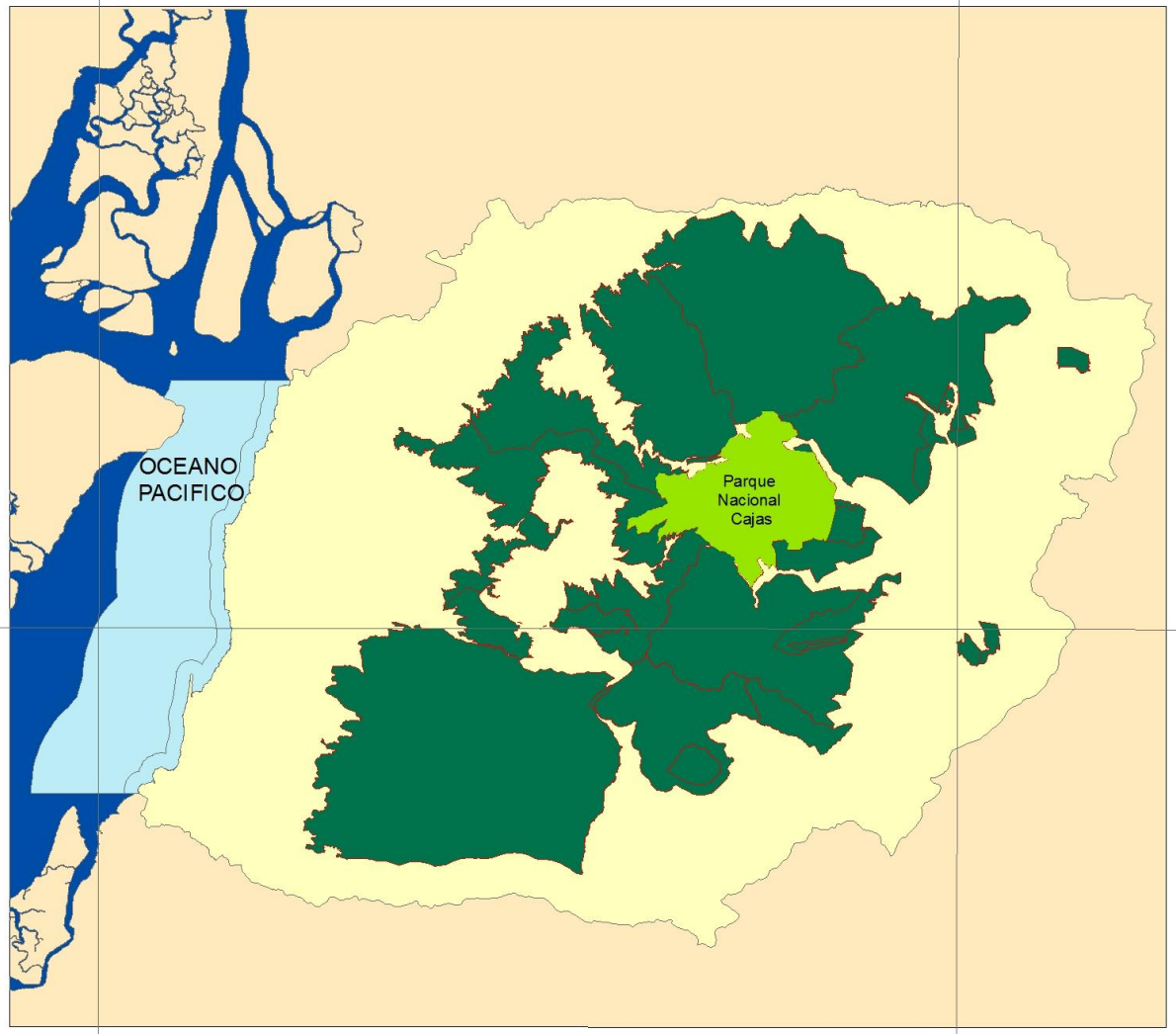

Leyenda

- 1 Milla Nautica
- 8 Millas Nauticas
- Parque Nacional Cajas
- Bosques Protectores
- Area de la Biosfera

PROYECCION: TRANSVERSA UNIVERSAL DE MERCATOR
SISTEMA DE COORDENADAS: WGS84 ZONA 17 SUR

FUENTES DE INFORMACION:
SENPLADES,
INEC,
MAE,
CONSEJO PROVINCIAL AZUAY,
MUNICIPALIDAD DE CUENCA

ELABORACION:
MARIO DONOSO