



No. 557-2012

**FANDER FALCONÍ BENÍTEZ**  
**SECRETARIO NACIONAL DE PLANIFICACIÓN Y DESARROLLO**

**Considerando:**

- Que,** el artículo 227 de la Constitución de la República dispone, que la administración pública constituye un servicio a la colectividad que se rige entre otros principios por los de eficacia, eficiencia, desconcentración, coordinación, planificación, transparencia y evaluación;
- Que,** el artículo 226 de la Norma Suprema establece que las instituciones del Estado, sus organismos, dependencias, las servidoras o servidores públicos y las personas que actúen en virtud de una potestad estatal tendrán el deber de coordinar acciones para el cumplimiento de sus fines y hacer efectivo el goce y ejercicio de los derechos reconocidos en la Constitución;
- Que,** el Decreto Ejecutivo No. 1577 publicado en el Registro Oficial No. 535 de 26 de febrero de 2009, determinó como atribuciones de la Secretaría Nacional de Planificación y Desarrollo, formular, promover, impulsar y monitorear los procesos de desconcentración y descentralización de competencias y funciones de los organismos y entidades de la Función Ejecutiva;
- Que,** mediante Decreto Ejecutivo No. 357, publicado en el Registro Oficial No. 205 de 2 de junio de 2010, se reformó el Decreto Ejecutivo No. 878, publicado en el Registro Oficial No. 268 de 8 de febrero de 2008, estableciendo nueve zonas administrativas de planificación;
- Que,** mediante Resolución No. CNP-003-2012, publicada en el Registro Oficial No. 641 de 15 de febrero del 2012, el Consejo Nacional de Planificación dispuso que las entidades de la Función Ejecutiva definidas por la SENPLADES se desconcentren en zonas, distritos y circuitos, de acuerdo a la planificación elaborada por dicha entidad; y,
- Que,** la Secretaría Nacional de Planificación y Desarrollo, en su calidad de organismo rector de la planificación territorial nacional y de la transformación democrática del Estado, considerando criterios de población (concentración y dispersión) y de accesibilidad, ha identificado las unidades territoriales desconcentradas a nivel de distritos y circuitos administrativos, que permitan mejorar la prestación de servicios públicos, lograr una presencia equitativa del Ejecutivo en el territorio, acercar el Estado a la ciudadanía y potenciar la gestión de las Carteras de Estado,

En ejercicio de las atribuciones y facultades que le confieren el numeral 1 del Art. 154 de la Constitución de la República del Ecuador, Art. 26 del Código Orgánico de Planificación y Finanzas Públicas, Arts. 17 y 17.2 del Estatuto del Régimen Jurídico Administrativo de la Función Ejecutiva, Art. 3 del Decreto Ejecutivo Nro. 1372, publicado en el Registro Oficial Nro. 278 de 20 de febrero de 2004; y, el literal w) del Estatuto Orgánico de Gestión Organizacional por Procesos de la SENPLADES,

**Acuerda:**

**Artículo 1.-** Conformar 140 distritos administrativos de planificación, así como 1134 circuitos administrativos de planificación, a nivel nacional, para la gestión de las entidades y organismos que conforman la Función Ejecutiva, de acuerdo al nivel de desconcentración establecido en su respectiva matriz de competencias, modelo de gestión y estatuto orgánico.

**Artículo 2.-** Establecer como distritos administrativos de planificación a nivel nacional los siguientes:

ZONAS ADMINISTRATIVAS DE PLANIFICACIÓN	PROVINCIA	CÓDIGO DISTRITAL	DESCRIPCIÓN DEL DISTRITO (CANTONES)
ZONA 1	CARCHI	04D01	SAN PEDRO DE HUACA - TULCÁN
		04D02	MONTÚFAR - BOLIVAR
		04D03	ESPEJO - MIRA
	ESMERALDAS	08D01	ESMERALDAS
		08D02	ELOY ALFARO
		08D03	MUISNE - ATACAMES
		08D04	QUININDE
		08D05	SAN LORENZO
		08D06	RÍO VERDE
	IMBABURA	10D01	IBARRA - PIMAMPIRO - SAN MIGUEL DE URCUQUÍ
		10D02	ANTONIO ANTE - OTAVALO
		10D03	COTACACHI
	SUCUMBÍOS	21D01	CASCALES - GONZALO PIZARRO - SUCUMBÍOS
		21D02	LAGO AGRIO
21D03		CUYABENO - PUTUMAYO	
21D04		SHUSHUFINDI	

ZONAS ADMINISTRATIVAS DE PLANIFICACIÓN	PROVINCIA	CÓDIGO DISTRITAL	DESCRIPCIÓN DEL DISTRITO (CANTONES)
ZONA 2	NAPO	15D01	ARCHIDONA - CARLOS JULIO AROSEMENA TOLA - TENA
		15D02	EL CHACO - QUIJOS
	PICHINCHA	17D10	CAYAMBE - PEDRO MONCAYO
		17D11	MEJÍA - RUMINAHUI
		17D12	PEDRO VICENTE MALDONADO - PUERTO QUITO - SAN MIGUEL DE LOS BANCOS
	ORELLANA	22D01	LA JOYA DE LOS SACHAS
		22D02	LORETO - ORELLANA
		22D03	AGUARICO

ZONAS ADMINISTRATIVAS DE PLANIFICACIÓN	PROVINCIA	CÓDIGO DISTRITAL	DESCRIPCIÓN DEL DISTRITO (CANTONES y PARROQUIAS URBANAS Y RURALES)
ZONA 3	COTOPAXI	05D01	LATACUNGA
		05D02	LA MANA
		05D03	PANGUA
		05D04	PUJILÍ - SAQUISILÍ
		05D05	SIGCHOS
		05D06	SALCEDO

	<b>CHIMBORAZO</b>	06D01	CHAMBO - RIOBAMBA
		06D02	ALAUÍ - CHUNCHI
		06D03	CUMANDA - PALLATANGA
		06D04	COLTA - GUAMOTE
		06D05	GUANO - PENIPE
	<b>PASTAZA</b>	16D01	PASTAZA - MERA - SANTA CLARA
		16D02	ARAJUNO
	<b>TUNGURAHUA</b>	18D01	<b>PARROQUIAS URBANAS:</b> LA PENINSULA - LA MERCED - ATOCHA FICOA - LA MATRIZ - SAN FRANCISCO <b>PARROQUIAS RURALES:</b> AUGUSTO N. MARTINEZ - CONSTATINO FERNANDEZ - CUNCHIBAMBA - IZAMBA - PASA - QUISAPINCHA - SAN BARTOLOME DE PINLLO - SAN FERNANDO - UNAMUNCHO - AMBATILLO - ATAHUALPA
		18D02	<b>PARROQUIAS URBANAS:</b> CELIANO MONGE - HUACHI CHICO - HUACHI LORETO - PISHILATA <b>PARROQUIAS RURALES:</b> HUACHI GRANDE - JUAN BENIGNO VELA - MONTALVO - PICAIGUA - PILAHUIN - SANTA ROSA - TOTORAS
		18D03	BAÑOS DE AGUA SANTA
		18D04	PATATE - SAN PEDRO DE PELILEO
		18D05	SANTIAGO DE PILLARO
		18D06	CEVALLOS - MOCHA - QUERO - TISALEO

ZONAS ADMINISTRATIVAS DE PLANIFICACIÓN	PROVINCIA	CÓDIGO DISTRITAL	DESCRIPCIÓN DEL DISTRITO (CANTONES y PARROQUIAS URBANAS Y RURALES)
<b>ZONA 4</b>	<b>MANABÍ</b>	13D01	PORTOVIEJO
		13D02	JARAMIJÓ - MANTA - MONTECRISTI
		13D03	JIPIJAPA - PUERTO LÓPEZ
		13D04	24 DE MAYO - SANTA ANA - OLMEDO
		13D05	EL CARMEN
		13D06	JUNÍN - BOLÍVAR

		13D07	CHONE - FLAVIO ALFARO
		13D08	PICHINCHA
		13D09	PAJÁN
		13D10	JAMA - PEDERNALES
		13D11	SAN VICENTE - SUCRE
		13D12	ROCAFUERTE - TOSAGUA
	SANTO DOMINGO DE LOS TSACHILAS	23D01	<b>PARROQUIAS URBANAS:</b> RÍO VERDE - SANTO DOMINGO - ZARACAY - RÍO TOACHI - CHIGUILPE <b>PARROQUIAS RURALES:</b> ALLURIQUÍN - LUZ DE AMÉRICA - ESFUERZO - TOACHI - PERIFERIA
		23D02	<b>PARROQUIAS URBANAS:</b> ABRAHAM CALAZACÓN - BOMBOLI <b>PARROQUIAS RURALES:</b> SAN JACINTO DEL BUA - VALLE HERMOSO - PUERTO LIMÓN - PERIFERIA 2
		23D03	LA CONCORDIA

ZONAS ADMINISTRATIVAS DE PLANIFICACIÓN	PROVINCIA	CÓDIGO DISTRITAL	DESCRIPCIÓN DEL DISTRITO (CANTONES)
ZONA 5	BOLÍVAR	02D01	GUARANDA
		02D02	CHILLANES
		02D03	CHIMBO - SAN MIGUEL
		02D04	CALUMA - ECHEANDIA - LAS NAVES
	GUAYAS	09D11	ALFREDO BAQUERIZO MORENO - SIMÓN BOLÍVAR
		09D12	BALAO - NARANJAL
		09D13	BALZAR - COLIMES - PALESTINA
		09D14	ISIDRO AYORA - LOMAS DE SARGENTILLO - PEDRO CARBO
		09D15	EMPALME
		09D16	EL TRIUNFO- GNRAL. ANTONIO ELIZALDE
		09D17	MILAGRO

		09D18	CRNEL. MARCELINO MARIDUEÑA - NARANJITO
		09D19	DAULE - NOBOL - SANTA LUCÍA
		09D20	SALITRE
		09D21	SAN JACINTO DE YAGUACHI
		09D22	PLAYAS
		<b>LOS RÍOS</b>	12D01
	12D02		PUEBLO VIEJO - URDANETA
	12D03		MOCACHE - QUEVEDO
	12D04		QUINSALOMA - VENTANAS
	12D05		PALENQUE - VINCES
	12D06		BUENA FE - VALENCIA
	<b>GALÁPAGOS</b>	20D01	SAN CRISTÓBAL - SANTA CRUZ - ISABELA
	<b>SANTA ELENA</b>	24D01	SANTA ELENA
		24D02	LA LIBERTAD - SALINAS

ZONAS ADMINISTRATIVAS DE PLANIFICACIÓN	PROVINCIA	CÓDIGO DISTRITAL	DESCRIPCIÓN DEL DISTRITO (CANTONES y PARROQUIAS URBANAS Y RURALES)
<b>ZONA 6</b>	<b>AZUAY</b>	01D01	<b>PARROQUIAS URBANAS:</b> MACHANGARA - HMNO MIGUEL - EL VECINO - TOTORACocha - CAÑARIBAMBA - SAN BLAS - EL SAGRARIO - GIL RAMIREZ DÁVALOS - BELLAVISTA <b>PARROQUIAS RURALES:</b> NULTI - PACCHA - RICAURTE - LLACAO - SIDCAY OCTAVIO PALACIOS - CHECA - CHIQUINTAD - SININCAY - SAN JOAQUÍN - SAYAUSI
		01D02	<b>PARROQUIAS URBANAS:</b> SAN SEBASTIÁN - EL BATÁN - YANUNCAY - SUCRE - HUAYNA CAPAC - MONAY <b>PARROQUIAS RURALES:</b> BAÑOS - CUMBE - CHAUCHA - MOLLETURO - TURI - VALLE - VICTORIA DEL

			PORTETE - TARQUI - GINGEO - SANTA ANA - GIRÓN - PUCARÁ - SAN FERNANDO - SANTA ISABEL
		01D03	CHORDELEG - GUALACEO
		01D04	NABÓN - ONA
		01D05	EL PAN - GUACHAPALA - PAUTE - SEVILLA DE ORO
		01D06	CAMILO PONCE ENRÍQUEZ
		01D07	SIGSIG
		01D08	AZOGUES - BIBLIAN - DELEG
	CAÑAR	03D01	CAÑAR - EL TAMBO - SUSCAL
		03D02	LA TRONCAL
		03D03	MORONA
	MORONA SANTIAGO	14D01	HUAMBOYA - PABLO SEXTO - PALORA
		14D02	LOGROÑO - SUCUA
		14D03	GUALAQUIZA - SAN JUAN BOSCO
		14D04	TAISHA
		14D05	LIMON INDANZA - SANTIAGO - TIWINTZA
		14D06	

ZONAS ADMINISTRATIVAS DE PLANIFICACIÓN	PROVINCIA	CÓDIGO DISTRITAL	DESCRIPCIÓN DEL DISTRITO (CANTONES)
ZONA 7	EL ORO	07D01	CHILLA - EL GUABO - PASAJE
		07D02	MACHALA
		07D03	ATAHUALPA - PORTOVELO - ZARUMA
		07D04	BALSAS - MARCABELI - PIÑAS
		07D05	ARENILLAS - HUAQUILLAS - LAS LAJAS
		07D06	SANTA ROSA
	LOJA	11D01	LOJA
		11D02	CATAMAYO - CHAGUARPAMBA - OLMEDO
		11D03	PALTAS
		11D04	CELICA - PINDAL - PUYANGO
		11D05	ESPINDOLA
		11D06	CALVAS - GONZANAMÁ - QUILANGA
		11D07	MACARA - SOZORANGA
		11D08	SARAGURO

		11D09	ZAPOTILLO
	<b>ZAMORA CHINCHIPE</b>	19D01	YACUAMBI - ZAMORA
		19D02	CENTINELA DEL CÓNDOR - NANGARITZA - PAQUISHA
		19D03	CHINCHIPE - PALANDA
		19D04	EL PANGUI - YANTZAZA

ZONAS ADMINISTRATIVAS DE PLANIFICACIÓN	PROVINCIA GUAYAS	CÓDIGO DISTRITAL	DESCRIPCIÓN DEL DISTRITO (PARROQUIAS RURALES, URBANAS y CANTONES)	
<b>ZONA 8</b>	<b>CANTONES GUAYAQUIL SAMBORONDÓN DURÁN</b>	09D01	XIMENA 1 <b>PARROQUIA RURAL:</b> PUNÁ – ESTUARIO DEL RÍO GUAYAS	
		09D02	XIMENA 2	
		09D03	GARCÍA MORENO - LETAMENDI – AYACUCHO – OLMEDO - BOLÍVAR - SUCRE – URDANETA - 9 DE OCTUBRE - ROCAFUERTE - PEDRO CARBO-ROCA	
		09D04	FEBRES CORDERO	
		09D05	TARQUI-1, TENGUEL	
		09D06	TARQUI-2	
		09D07	PASCUALES - 1	
		09D08	PASCUALES - 2	
		09D09	TARQUI-3	
		09D10	<b>PARROQUIAS RURALES:</b> PROGRESO - EL MORRO - POSORJA ÁREA DE EXPANSIÓN DE GUAYAQUIL	
		09D23	SAMBORONDÓN	
		09D24	DURÁN	

ZONAS ADMINISTRATIVAS DE PLANIFICACIÓN	PROVINCIA PICHINCHA	CÓDIGO DISTRITAL	DESCRIPCIÓN DEL DISTRITO (PARROQUIAS URBANAS Y RURALES)
<b>ZONA 9</b>	<b>CANTÓN QUITO</b>	17D01	<b>PARROQUIAS RURALES:</b> NANEGAL – PACTO – GUALEA - NANEGALITO
		17D02	<b>PARROQUIAS RURALES:</b> CALDERÓN - LLANO CHICO - GUAYLLABAMBA
		17D03	<b>PARROQUIAS URBANAS:</b> EL CONDADO – PONCEANO – COTOCOLLAO -COMITÉ DEL

		PUEBLO - CARCELCÉN <b>PARROQUIAS RURALES:</b> PUELLARO - CHAVEZPAMBA - ATAHUALPA - S.J MINAS - PERUCHO - SAN ANTONIO - NONO- POMASQUÍ- CALACALI
	17D04	<b>PARROQUIAS URBANAS:</b> PUENGASI - CENTRO HISTÓRICO - SAN JUAN - LA LIBERTAD- ITCHIMBIA
	17D05	<b>PARROQUIAS URBANAS:</b> LA CONCEPCIÓN - MARISCAL SUCRE - BELISARIO QUEVEDO- SAN ISIDRO DEL INCA- RUMIPAMBA- KENNEDY- IÑAQUITO- COCHAPAMBA- JIPIJAPA <b>PARROQUIAS RURALES:</b> NAYON- ZAMBIZA
	17D06	<b>PARROQUIAS URBANAS:</b> CHILIBULO- SAN BORTOLO- CHIMBACALLE- LA ARGELIA- SOLANDA- LA MENA- LA MAGDALENA- LA FERROVIARIA <b>PARROQUIAS RURALES:</b> LLOA
	17D07	<b>PARROQUIAS URBANAS:</b> CHILLOGALLO- GUAMANÍ- QUITUMBE- TURUBAMBA- LA ECUATORIANA
	17D08	<b>PARROQUIAS RURALES:</b> CONOCOTO-PINTAG- AMAGUAÑA- ALANGASI- GUANGOPOLO- LA MERCED
	17D09	<b>PARROQUIAS RURALES:</b> TUMBACO- CUMBAYA- PIFO- YARUQUÍ- EL QUINCHE- PUEMBO- CHECA- TABABELA

ZONAS NO DELIMITADAS		
ZONA NO DELIMITADA	0000	EL PIEDRERO
	0000	MANGA DEL CURA
	0000	LAS GOLONDRIAS

Fuente: División Político Administrativa del Ecuador a nivel cantonal y parroquial, actualizada al 2010, INEC.

**Artículo 3.-** Establecer como circuitos administrativos de planificación a nivel nacional los siguientes:

ZONA DE PLANIFICACIÓN	PROVINCIA	CÓDIGO DEL DISTRITO	CANTÓN	CÓDIGO DEL CIRCUITO	DESCRIPCIÓN DEL CIRCUITO (PARROQUIAS)
ZONA 1	CARCHI	04D01	SAN PEDRO DE HUACA	04D01C01	HUACA MARISCAL SUCRE



			<b>TULCÁN</b>	04D01C02	TULCÁN		
				04D01C03	TULCÁN		
				04D01C04	TULCÁN		
				04D01C05	TULCÁN		
				04D01C06	TULCÁN		
				04D01C07	TULCÁN		
				04D01C08	TULCÁN		
				04D01C09	PIOTER SANTA MARTHA DE CUBA		
				04D01C10	JULIO ANDRADE (OREJUELA) EL CARMELO (EL PUN)		
				04D01C11	TUFIÑO		
				04D01C12	MALDONADO TOBAR DONOSO (LA BOCANA DE CAMUNBI) EL CHICAL		
				04D01C13	URBINA (TAYA)		
				<b>04D02</b>	<b>BOLÍVAR</b>		
	04D02C02	SAN RAFAEL MONTE OLIVO					
	04D02C03	SAN VICENTE DE PUSIR GARCIA MORENO					
	04D02C04	SAN GABRIEL					
	04D02C05	SAN GABRIEL					
	04D02C06	CRISTÓBAL COLÓN FERNÁNDEZ SALVADOR PIARTAL CHITÁN DE NAVARRETE					
	04D02C07	LA PAZ					
	<b>04D03</b>	<b>ESPEJO</b>				04D03C01	SAN ISIDRO LA LIBERTAD (ALIZO) EL ÁNGEL
						04D03C02	EL GOALTAL
		<b>MIRA</b>			04D03C03	CONCEPCIÓN JIJÓN Y CAAMAÑO (CAB. EN RIO BLANCO)	
				04D03C04	JUAN MONTALVO (SAN IGNACIO DE QUIL) MIRA (CHONTAHUASI)		
	<b>ESMERALDAS</b>	<b>08D01</b>	<b>ESMERALDAS</b>	08D01C01	ESMERALDAS		

				o8D01C02	ESMERALDAS
				o8D01C03	ESMERALDAS
				o8D01C04	ESMERALDAS
				o8D01C05	ESMERALDAS
				o8D01C06	ESMERALDAS
				o8D01C07	ESMERALDAS
				o8D01C08	ESMERALDAS
				o8D01C09	ESMERALDAS
				o8D01C10	ESMERALDAS
				o8D01C11	ESMERALDAS
				o8D01C12	ESMERALDAS
				o8D01C13	ESMERALDAS
				o8D01C14	ESMERALDAS
				o8D01C15	ESMERALDAS
				o8D01C16	VUELTA LARGA
				o8D01C17	VUELTA LARGA
				o8D01C18	VUELTA LARGA
				o8D01C19	TABIAZO CRNEL. CARLOS C. TORRES (CAB. EN HUELE)
				o8D01C20	TACHINA CAMARONES (CAB. EN SAN VICENTE)
				o8D01C21	CHINCA MAJUA SAN MATEO
		<b>o8D02</b>	<b>ELOY ALFARO</b>	o8D02C01	LA TOLA PAMPANAL DE BOLÍVAR VALDEZ (LIMONES)
				o8D02C02	SANTO DOMINGO DE ONZOLE SAN FRANCISCO DE ONZOLE ANCHAYACU
				o8D02C03	SAN JOSE DE CAYAPAS TELEMBI BORBÓN ATAHUALPA (CAB. EN CAMARONES)
				o8D02C04	LUIS V. TORRES (CAB. EN PLAYA DE ORO) SELVA ALEGRE COLÓN ELOY DEL

					MARÍA	
					MALDONADO	
					TIMBIRE	
		o8Do3	MUISNE	o8Do3Co1	GALERA	
					SAN FRANCISCO QUINGUE (OLMEDO PERDOMO FRANCO)	
				o8Do3Co2	SAN GREGORIO	
					MUISNE	
			o8Do3Co3	SALIMA		
				SAN JOSÉ DE CHAMANGA		
			o8Do3Co4	BOLÍVAR		
				DAULE		
		o8Do3	ATACAMES	o8Do3Co5	ATACAMES	
					o8Do3Co6	TONSUPA
				o8Do3Co7	LA UNIÓN	
					SÚA (CAB EN LA BOCANA)	
		o8Do4	QUININDE	o8Do4Co1	TONCHIGUE	
					o8Do4Co2	ROSA ZÁRATE (QUININDE)
					o8Do4Co3	ROSA ZÁRATE (QUININDE)
					o8Do4Co4	ROSA ZÁRATE (QUININDE)
					o8Do4Co5	ROSA ZÁRATE (QUININDE)
					o8Do4Co6	ROSA ZÁRATE (QUININDE)
					o8Do4Co7	ROSA ZÁRATE (QUININDE)
					o8Do4Co8	LA UNIÓN
					o8Do4Co9	VICHE CHURA (CHANCAMA) (CAB. EN EL YERBERO)
					o8Do4C10	CUBE
					o8Do4C11	MALIMPIA
		o8Do5	SAN LORENZO	o8Do5Co1	MATAJE (CAB EN SANTANDER)	
					o8Do5Co2	SAN LORENZO ANCÓN (PICHANGAL) (CAB. EN PALMA REAL)
					CONCEPCIÓN	
					SAN JAVIER DE CACHAVÍ	
					URBINA	

					ALTO TAMBO (CAB EN GUADUAL)		
					5 DE JUNIO (CAB EN UIMBI)		
				08D05C03	TAMBILLO		
				08D05C04	CARONDELET		
					CALDERÓN		
					TULULBÍ (CAB EN RICAURTE)		
					SANTA RITA		
		08D06	RÍO VERDE	08D06C01	CHONTADURO		
						CHUMUNDE	
						RÍO VERDE	
				08D06C02	MONTALVO (CAB EN HORQUETA)		
						LAGARTO	
						ROCAFUERTE	
	IMBABURA	10D01	IBARRA	10D01C01	SAN MIGUEL DE IBARRA		
						10D01C02	SAN MIGUEL DE IBARRA
						10D01C03	SAN MIGUEL DE IBARRA
						10D01C04	SAN MIGUEL DE IBARRA
						10D01C05	SAN MIGUEL DE IBARRA
						10D01C06	SAN MIGUEL DE IBARRA
						10D01C07	SAN MIGUEL DE IBARRA
						10D01C08	SAN MIGUEL DE IBARRA
						10D01C09	SAN MIGUEL DE IBARRA
						10D01C10	SAN MIGUEL DE IBARRA
						10D01C11	SAN MIGUEL DE IBARRA
						10D01C12	SAN MIGUEL DE IBARRA
						10D01C13	SAN ANTONIO
						10D01C14	AMBUQUÍ
						10D01C15	CAROLINA
						10D01C16	SALINAS
						10D01C17	LITA
						10D01C18	ANGOCHAGUA
							LA ESPERANZA
					PIMAMPIRO	10D01C19	CHUGA
					PIMAMPIRO		

					MARIANO ACOSTA SAN FCO. DE SIGSIPAMBA	
			<b>SAN MIGUEL DE URCUQUÍ</b>	10D01C20	URCUQUÍ	
					SAN BLAS	
					TUMBABIRO	
			<b>SAN MIGUEL DE URCUQUÍ</b>	10D01C21	PABLO ARENAS	
					CAHUASQUÍ	
				10D01C22	LA MERCED DE BUENOS AIRES	
		<b>10D02</b>	<b>ANTONIO ANTE</b>	10D02C01	ATUNTAQUI	
					10D02C02	ATUNTAQUI
					10D02C03	SAN ROQUE
					10D02C04	IMBAYA (SAN LUIS DE COBUENDO)
				SAN JOSÉ DE CHALTURA		
				SAN FCO. DE NATABUELA		
				<b>OTAVALO</b>	10D02C05	OTAVALO
					10D02C06	OTAVALO
					10D02C07	OTAVALO
					10D02C08	OTAVALO
					10D02C09	OTAVALO
					10D02C10	SAN JUAN DE ILUMÁN DOCTOR MIGUEL EGAS CABEZAS (PEGUCHE)
						10D02C11
					10D02C12	SAN PABLO
					10D02C13	EUGENIO ESPEJO (CALPAQUI)
					10D02C14	PATAQUÍ
			10D02C15		SAN JOSÉ DE QUICHINCHE	
			10D02C16		SELVA ALEGRE (CAB. EN SAN MIGUEL DE P.)	
		<b>10D03</b>	<b>COTACACHI</b>	10D03C01	COTACACHI	
					10D03C02	QUIROGA
					10D03C03	VACAS GALINDO (CAB. EN SAN MIGUEL ALTO)
						PEÑAHERRERA
					10D03C04	6 DE JULIO DE CUELLAJE (CAB EN CUELLAJE)
						PLAZA GUTIERREZ (CALVARIO)
			APUELA			

				10D03C05	IMANTAG
				10D03C06	GARCÍA MORENO (LLURIMAGUA)
	SUCUMBÍOS	21D01	CASCALES	21D01C01	SANTA ROSA DE SUCUMBÍOS
					SEVILLA
					EL DORADO DE CASCALES
			GONZALO PIZARRO	21D01C02	PUERTO LIBRE
					GONZALO PIZARRO
					LUMBAQUÍ
					EL REVENTADOR
			SUCUMBÍOS	21D01C03	SANTA BÁRBARA
					LA BONITA
		LA SOFÍA			
		ROSA FLORIDA			
		EL PLAYÓN DE SAN FRANCISCO			
		21D02	LAGO AGRIO	21D02C01	NUEVA LOJA
				21D02C02	NUEVA LOJA
				21D02C03	NUEVA LOJA
				21D02C04	NUEVA LOJA
				21D02C05	SANTA CECILIA
					JAMBELÍ
				21D02C06	EL ENO
				21D02C07	DURENO
					PACAYACU
		21D02C08	GENERAL FARFÁN		
		21D03	CUYABENO	21D03C01	TARAPOA
				AGUAS NEGRAS	
			21D03C02	CUYABENO	
			PUTUMAYO	21D03C03	SANTA ELENA
				21D03C04	PALMA ROJA
		PUERTO BOLÍVAR (PUERTO MONTUFAR)			
	21D03C05	PUERTO EL CARMEN DEL PUTUMAYO			
		PUERTO RODRÍGUEZ			
	21D04	SHUSHUFINDI	21D04C01	SHUSHUFINDI	
			21D04C02	SHUSHUFINDI	
			21D04C03	SAN PEDRO DE LOS COFANES	
				SIETE DE JULIO	
	21D04C04	PAÑACOCOA			

				21D04C05	SAN ROQUE (CAB EN SAN VICENTE)
					LIMONCOCHA

ZONA DE PLANIFICACIÓN	PROVINCIA	CÓDIGO DEL DISTRITO	CANTÓN	CÓDIGO DEL CIRCUITO	DESCRIPCIÓN DEL CIRCUITO (PARROQUIAS)	
<b>ZONA 2</b>	<b>NAPO</b>	<b>15D01</b>	ARCHIDONA	15D01Co1	ARCHIDONA SAN PABLO DE USHPAYACU	
				15D01Co2	COTUNDO	
				15D01Co3	CARLOS JULIO AROSEMENA TOLA	
			TENA	15D01Co4	TENA	
				15D01Co5	TENA	
				15D01Co6	TALAG PANO	
				15D01Co7	PUERTO NAPO	
				15D01Co8	PUERTO MISAHUALLÍ	
				15D01Co9	CHONTAPUNTA	
		15D01Co9		AHUANO		
		<b>15D02</b>		EL CHACO	15D02Co1	EL CHACO
			15D02Co2		LINARES SARDINAS	
			15D02Co3		GONZALO DÍAZ DE PINEDA(EL BOMBÓN) SANTA ROSA	
			15D02Co4		OYACACHI	
			QUIJOS	15D02Co5	COSANGA SAN FRANCISCO DE BORJA (VIRGILIO DÁVILA) BAEZA	
				15D02Co6	SUMACO CUYUJA PAPALLACTA	
		<b>PICHINCHA</b>	<b>17D10</b>	<b>CAYAMBE</b>	17D10Co1	CAYAMBE
					17D10Co2	CAYAMBE
					17D10Co3	CAYAMBE

			17D10Co4	CANGAHUA	
				OTÓN	
				SANTA ROSA DE CUZUBAMBA	
			17D10Co5	ASCÁZUBI	
			17D10Co6	OLMEDO (PECILLO)	
		<b>PEDRO MONCAYO</b>		TABACUNDO	
			17D10Co7	TUPIGACHI	
				MALCHINGUÍ	
				TOCACHI	
			17D10Co8	LA ESPERANZA	
	<b>17D11</b>	<b>MEJÍA</b>	17D11Co1	MACHACHI	
				17D11Co2	MACHACHI
				17D11Co3	CUTUGLAHUA
					TAMBILLO
				17D11Co4	UYUMBICHO
				17D11Co5	ALOAG
				17D11Co6	MANUEL CORNEJO ASTORGA (TANDAPI)
				EL CHAUPI	
			17D11Co7	ALOASÍ	
			<b>RUMIÑAHUI</b>		RUMIPAMBA
				17D11Co8	COTOGCHOA
				17D11Co9	SANGOLQUÍ
				17D11C10	SANGOLQUÍ
		17D11C11		SANGOLQUÍ	
		17D11C12		SANGOLQUÍ	
			17D11C13	SANGOLQUÍ	
	<b>17D12</b>	<b>PEDRO VICENTE MALDONADO</b>	17D12Co1	PEDRO VICENTE MALDONADO	
		<b>PUERTO QUITO</b>	17D12Co2	PUERTO QUITO	
			17D12Co3	PUERTO QUITO	
		<b>SAN MIGUEL DE LOS BANCOS</b>		SAN MIGUEL DE LOS BANCOS	
		17D12Co4	MINDO		
<b>ORELLANA</b>	<b>22D01</b>	<b>LA JOYA DE LOS SACHAS</b>	22D01Co1	SAN CARLOS SAN SEBASTIÁN DEL COCA	
			22D01Co2	RUMIPAMBA ENOKANQUI (CAB. EN EL PARAISO)	



				LAGO SAN PEDRO	
				TRES DE NOVIEMBRE	
		22D01C03		LA JOYA DE LOS SACHAS	
		22D01C04		UNIÓN MILAGREÑA	
				POMPEYA	
		22D02C01	<b>LORETO</b>	SAN JOSÉ DE DAHUANO	
				SAN VICENTE DE HUATICOCHA	
		22D02C02		LORETO	
				ÁVILA (CAB EN HUIRUNO)	
		22D02C03		PUERTO MURIALDO	
				SAN JOSÉ DE PAYAMINO	
	<b>22D02</b>	22D02C04	<b>ORELLANA</b>	PUERTO FRANCISCO DE ORELLANA (COCA)	
		22D02C05			PUERTO FRANCISCO DE ORELLANA (COCA)
		22D02C06			NUEVO PARAÍSO
					SAN JOSÉ DE GUAYUSA
		22D02C07			GARCÍA MORENO
					LA BELLEZA
		22D02C11			SAN LUIS DE ARMENIA
					DAYUMA
		22D02C08			TARACOA (CAB. EN NUEVA ESPERANZA: YUCA)
					EL DORADO
		22D02C09		EL EDÉN	
				ALEJANDRO LABAKA	
		22D02C10		INÉS ARANGO	
	<b>22D03</b>	22D03C01	<b>AGUARICO</b>	CONONACO	
					NUEVO ROCAFUERTE
					TIPUTINI
		22D03C02			YASUNÍ
		22D03C03			SANTA MARÍA DE HUIRIRIMA
				CAP. AUGUSTO RIVADENEYRA	

*Handwritten marks and scribbles in the bottom left corner.*

*Handwritten mark in the bottom right corner.*

ZONA DE PLANIFICACIÓN	PROVINCIA	CÓDIGO DEL DISTRITO	CANTÓN	CÓDIGO DEL CIRCUITO	DESCRIPCIÓN DEL CIRCUITO (PARROQUIAS)
ZONA 3	COTOPAXI	05D01	LATACUNGA	05D01C01	TOACASO
				05D01C02	MULALÓ
				05D01C03	TANICUCHÍ
				05D01C04	JOSEGUANGO BAJO
					ALAUQUÉS (ALAUQUEZ)
				05D01C05	POALÓ
					11 DE NOVIEMBRE (ILINCHISI)
				05D01C06	LATACUNGA
				05D01C07	LATACUNGA
				05D01C08	LATACUNGA
				05D01C09	LATACUNGA
				05D01C10	LATACUNGA
				05D01C11	LATACUNGA
				05D01C12	LATACUNGA
				05D01C13	LATACUNGA
				05D01C14	LATACUNGA
				05D01C15	LATACUNGA
				05D01C16	BELISARIO QUEVEDO (GUANAILÍN)
		SAN JUAN DE PASTOCALLE			
		05D01C17	GUAITACAMA (GUAYTACAMA)		
		05D02	LA MANÁ	05D02C01	PUCAYACU
					GUASAGANDA (CAB. EN GUASAGANDA CENTRO)
					05D02C02
		05D02C03	LA MANÁ		
		05D03	PANGUA	05D03C01	MORASPUNGO
				05D03C02	PINLLOPATA
				05D03C03	EL CORAZÓN
				05D03C04	RAMON CAMPAÑA
		05D04	SAQUISILÍ	05D04C01	CHANTILIN
					SAQUISILÍ
					COCHAPAMBA
		05D04C02	CANCHAGUA		

				05Do4Co3	TINGO
				05Do4Co4	ANGAMARCA
				05Do4Co5	PILALO
				05Do4Co6	ZUMBAHUA
			<b>PUJILÍ</b>	05Do4Co7	GUANGAJE
				05Do4Co8	PUJILÍ
				05Do4Co9	PUJILÍ
				05Do4C10	PUJILÍ
				05Do4C11	LA VICTORIA
		<b>05Do5</b>	<b>SIGCHOS</b>	05Do5Co1	SIGCHOS
					PALO QUEMADO
				05Do5Co2	LAS PAMPAS
				05Do5Co3	CHUGCHILLÁN
				05Do5Co4	ISINLIVI
				05Do6Co1	CUSUBAMBA
		<b>05Do6</b>	<b>SALCEDO</b>	05Do6Co2	SAN MIGUEL
					MULALILLO
					PANSALEO
					ANTONIO JOSÉ HOLGUÍN (SANTA LUCÍA)
				05Do6Co3	
					MULLIQUINDIL (SANTA ANA)
				05Do6Co4	
				06Do1Co1	RIOBAMBA
				06Do1Co2	RIOBAMBA
				06Do1Co3	RIOBAMBA
				06Do1Co4	RIOBAMBA
				06Do1Co5	RIOBAMBA
				06Do1Co6	RIOBAMBA
				06Do1Co7	RIOBAMBA
				06Do1Co8	RIOBAMBA
				06Do1Co9	RIOBAMBA
				06Do1C10	RIOBAMBA
				06Do1C11	RIOBAMBA
				06Do1C12	RIOBAMBA
				06Do1C13	RIOBAMBA
					SAN JUAN
				06Do1C14	CALPI
				06Do1C15	LICÁN
				06Do1C16	CUBIJES
	<b>CHIMBORAZO</b>	<b>06Do1</b>	<b>RIOBAMBA</b>		

*Handwritten marks and scribbles in the bottom left corner.*




*Handwritten mark in the bottom right corner.*

			QUÍMIAG	
		06Do1C17	LICTO PUNGALÁ	
		06Do1C18	PUNÍN FLORES	
		06Do1C19	SAN LUIS CACHA (CAB. EN MACHANGARA)	
	<b>CHAMBO</b>	06Do1C20	CHAMBO	
<b>06Do2</b>	<b>ALAUÍ</b>	06Do2Co1	MULTITUD SIBAMBE HUIGRA PISTISHI (NARIZ DEL DIABLO)	
		06Do2Co2	ALAUÍ	
		06Do2Co3	GUASUNTOS PUMALLACTA	
		06Do2Co4	SEVILLA	
		06Do2Co5	TIXÁN	
	<b>CHUNCHI</b>	06Do2Co6	ACHUPALLAS	
		06Do2Co7	GONZOL CHUNCHI CAPZOL COMPUD LLAGOS	
		06Do3Co1	CUMANDÁ	
	<b>06Do3</b>	<b>PALLATANGA</b>	06Do3Co2	PALLATANGA
	<b>06Do4</b>	<b>COLTA</b>	06Do4Co1	VILLA LA UNIÓN (CAJABAMBA)
06Do4Co2			VILLA LA UNIÓN (CAJABAMBA)	
06Do4Co3			COLUMBE	
06Do4Co4			JUAN DE VELASCO (PANGOR) CAÑI	
06Do4Co5			SANTIAGO DE QUITO (CAB. EN SAN	
<b>GUAMOTE</b>		06Do4Co6	GUAMOTE	
		06Do4Co7	GUAMOTE	
		06Do4Co8	GUAMOTE	
		06Do4Co9	PALMIRA	

				06D04C10	CEBADAS	
				06D05C01	SAN ANDRÉS SAN ISIDRO DE PATULÚ	
			06D05C02		GUANO LA PROVIDENCIA GUANANDO SAN GERARDO DE PACAICAGUAN	
		06D05		GUANO	ILAPO SAN JOSÉ DEL CHAZO VALPARAÍSO	
					06D05C03	SANTA FÉ DE GALÁN
						06D05C04
		MATUS				
PASTAZA	16D01	PASTAZA	16D01C01	PUYO		
			16D01C02	PUYO		
			16D01C03	CANELOS VERACRUZ (CAB EN INDILLAMA) POMONA SIMÓN BOLÍVAR (CAB EN MUSHULLAMA)		
				16D01C04	SARAYACU	
				16D01C05	EL TRIUNFO DIEZ DE AGOSTO	
			16D01C06	TARQUI		
			16D01C07	FÁTIMA TENIENTE HUGO ORTIZ		
				16D01C08	RÍO CORRIENTES	
			16D01C09	RÍO TIGRE		
			16D01C10	MONTALVO (ANDOAS)		

			MERA	16D01C11	SHELL
					MADRE TIERRA
					MERA
		16D02	SANTA CLARA	16D01C12	SANTA CLARA
				16D02C01	ARAJUNO
				16D02C02	CURARAY
	TUNGURAHUA	18D01	AMBATO	18D01C01	AMBATO
				18D01C02	AMBATO
				18D01C03	AMBATO
				18D01C04	AMBATO
				18D01C05	AMBATO
				18D01C06	AMBATO
18D01C07				PASA SAN FERNANDO (PASA SAN FERNANDO)	
18D01C08				AMBATILLO SAN BARTOLOME DE PINLLOG	
18D01C09				QUISAPINCHA (QUIZAPINCHA)	
18D01C10				CONSTATINO FERNÁNDEZ (CAB EN CULLIT) AUGUSTO N. MARTÍNEZ (MUNDUGLEO) ATAHUALPA (CHISALATA)	
18D01C11				CUNCHIBAMBA	
18D01C12				UNAMUNCHO	
18D02		AMBATO	18D02C01	AMBATO	
			18D02C02	AMBATO	
			18D02C03	AMBATO	
			18D02C04	AMBATO	
			18D02C05	AMBATO	
			18D02C06	AMBATO	
	18D02C07		AMBATO		
		18D02C08	AMBATO		
		18D02C09	PILAGUÍN (PILAHUÍN)		

			JUAN BENIGNO VELA	
		18D02C10	SANTA ROSA	
		18D02C11	PICAIGUA TOTORAS	
		18D02C12	MONTALVO HUACHI GRANDE	
18D03	BAÑOS DE AGUA SANTA	18D03Co1	LLIGUA BAÑOS DE AGUA SANTA ULBA	
		18D03Co2	RÍO VERDE RÍO NEGRO	
18D04	PATATE	18D04Co1	EL TRIUNFO PATATE LOS ANDES (CAB EN POATUG) SUCRE (CAB EN SUCRE- PATATE URCO)	
	SAN PEDRO DE PELILEO	18D04Co2	PELILEO	
		18D04Co3	PELILEO	
		18D04Co4	PELILEO	
		18D04Co5	SALASACA BENÍTEZ (PACHANLICA) EL ROSARIO (RUMICHACA)	
			18D04Co6	CHIQUICHA (CAB EN CHIQUICHA GRANDE) GARCÍA MORENO (CHUMAQUI)
				18D04Co7
		18D05	SANTIAGO DE PILLARO	18D05Co1
	18D05Co2			




					(RUMIPAMBA)
					SAN JOSÉ DE POALÓ PRESIDENTE URBINA (CHAGRAPAMBA)
				18Do5Co3	SAN ANDRÉS
		18Do6	CEVALLOS	18Do6Co1	CEVALLOS
			MOCHA		PINGUILÍ
				18Do6Co2	MOCHA
			QUERO		QUERO
				18Do6Co3	YANAYACU - MOCHAPATA (CAB EN YANAYACU)
				18Do6Co4	RUMIPAMBA
			TISALEO		TISALEO
				18Do6Co5	QUINCHICOTO

ZONA DE PLANIFICACIÓN	PROVINCIA	CÓDIGO DEL DISTRITO	CANTÓN	CÓDIGO DEL CIRCUITO	DESCRIPCIÓN DEL CIRCUITO (PARROQUIAS)
ZONA 4	MANABÍ	13Do1	PORTOVIEJO	13Do1Co1	PORTOVIEJO
				13Do1Co2	PORTOVIEJO
				13Do1Co3	PORTOVIEJO
				13Do1Co4	PORTOVIEJO
				13Do1Co5	PORTOVIEJO
				13Do1Co6	PORTOVIEJO
				13Do1Co7	PORTOVIEJO
				13Do1Co8	PORTOVIEJO
				13Do1Co9	PORTOVIEJO
				13Do1Co10	CRUCITA
				13Do1C11	CHIRIJOS
					ALHAJUELA (BAJO GRANDE)
				13Do1C12	RIOCHICO (RIO CHICO)
					PUEBLO NUEVO
		13Do1C13	ABDON CALDERÓN (SAN FRANCISCO)		
13Do1C14	SAN PLÁCIDO				
13Do2	MANTA	13Do2Co1	MANTA		
		13Do2Co2	MANTA		
		13Do2Co3	MANTA		



			13Do2Co4	MANTA	
			13Do2Co5	MANTA	
			13Do2Co6	MANTA	
			13Do2Co7	MANTA	
			13Do2Co8	MANTA	
			13Do2Co9	MANTA	
			13Do2C10	MANTA	
			13Do2C11	MANTA	
			13Do2C12	MANTA	
			13Do2C13	SAN LORENZO SANTA MARIANITA (BOCA DE PACOCHE)	
		<b>MONTECRISTI</b>	13Do2C14	LA PILA	
			13Do2C15	MONTECRISTI	
			13Do2C16	MONTECRISTI	
			13Do2C17	MONTECRISTI	
			13Do2C18	MONTECRISTI	
			13Do2C19	MONTECRISTI	
		<b>JARAMIJÓ</b>	13Do2C20	JARAMIJÓ	
	<b>13Do3</b>	<b>JIPIJAPA</b>	13Do3Co1	JIPIJAPA	
			13Do3Co2	JIPIJAPA	
			13Do3Co3	JIPIJAPA	
			13Do3Co4	JIPIJAPA	
			13Do3Co5	JIPIJAPA	
			13Do3Co6	LA UNIÓN AMÉRICA	
			13Do3Co7	EL ANEGADO (CAB EN ELOY ALFARO) JULCUY	
			13Do3Co8	MEMBRILLAL	
			13Do3Co9	PUERTO DE CAYO	
			13Do3C10	PEDRO PABLO GOMEZ	
		<b>PUERTO LÓPEZ</b>	13Do3C11	PUERTO LÓPEZ MACHALILLA SALANGO	
			<b>SANTA ANA</b>	13Do4Co1	SANTA ANA DE VUELTA LARGA
				13Do4Co2	SANTA ANA DE VUELTA LARGA
	13Do4Co3	SANTA ANA DE VUELTA LARGA			
	<b>13Do4</b>				

			13Do4Co4	SANTA ANA DE VUELTA LARGA
			13Do4Co5	AYACUCHO
			13Do4Co6	HONORATO VÁSQUEZ (CAB EN VASQUEZ)
			13Do4Co7	LA UNIÓN
			13Do4Co8	SAN PABLO (CAB EN PUEBLO NUEVO)
		<b>24 DE MAYO</b>	13Do4Co9	ARQ. SIXTO DURÁN BALLEEN
			13Do4C10	NOBOA
			13Do4C11	SUCRE
			13Do4C12	BELLAVISTA
		<b>OLMEDO</b>	13Do4C13	OLMEDO
			13Do4C14	OLMEDO
	<b>13Do5</b>	<b>EL CARMEN</b>	13Do5Co1	EL CARMEN
			13Do5Co2	EL CARMEN
			13Do5Co3	EL CARMEN
			13Do5Co4	EL CARMEN
			13Do5Co5	EL CARMEN
			13Do5Co6	SAN PEDRO DE SUMA
			13Do5Co7	WILFRIDO LOOR MOREIRA (MAICITO)
		<b>BOLÍVAR</b>	13Do6Co1	CALCETA
			13Do6Co2	CALCETA
			13Do6Co3	CALCETA
	<b>13Do6</b>		13Do6Co4	QUIROGA
			13Do6Co5	MEMBRILLO
		<b>JUNÍN</b>	13Do6Co6	JUNÍN
			13Do6Co7	JUNÍN
		<b>CHONE</b>	13Do7Co1	CHONE
			13Do7Co2	CHONE
			13Do7Co3	CHONE
			13Do7Co4	CHONE
			13Do7Co5	CHONE
	<b>13Do7</b>		13Do7Co6	CHONE
			13Do7Co7	CONVENTO
			13Do7Co8	ELOY ALFARO
			13Do7Co9	BOYACA
			13Do7C10	RICAUARTE
			13Do7C11	SAN ANTONIO

		13D07C12	CANUTO
		13D07C13	CANUTO
		13D07C14	CHIBUNGA
	<b>FLAVIO ALFARO</b>	13D07C15	FLAVIO ALFARO
	<b>FLAVIO ALFARO</b>	13D07C16	FLAVIO ALFARO
	<b>FLAVIO ALFARO</b>	13D07C17	FLAVIO ALFARO
	<b>FLAVIO ALFARO</b>	13D07C18	SAN FCO. DE NOVILLO (CAB EN NOVILLO)
	<b>FLAVIO ALFARO</b>	13D07C19	ZAPALLO
<b>13D08</b>	<b>PICHINCHA</b>	13D08C01	PICHINCHA
	<b>PICHINCHA</b>	13D08C02	PICHINCHA
	<b>PICHINCHA</b>	13D08C03	PICHINCHA
	<b>PICHINCHA</b>	13D08C04	SAN SEBASTIAN
	<b>PICHINCHA</b>	13D08C05	BARRAGANETE
	<b>PICHINCHA</b>	13D08C06	BARRAGANETE
<b>13D09</b>	<b>PAJÁN</b>	13D09C01	PAJÁN
	<b>PAJÁN</b>	13D09C02	CAMPOZANO (LA PALMA DE PAJAN)
	<b>PAJÁN</b>	13D09C03	CAMPOZANO (LA PALMA DE PAJAN)
	<b>PAJÁN</b>	13D09C04	LASCANO
	<b>PAJÁN</b>	13D09C05	GUALE
	<b>PAJÁN</b>	13D09C06	CASCOL
<b>13D10</b>	<b>PEDERNALES</b>	13D10C01	PEDERNALES
	<b>PEDERNALES</b>	13D10C02	PEDERNALES
	<b>PEDERNALES</b>	13D10C03	PEDERNALES
	<b>PEDERNALES</b>	13D10C04	COJIMÍES
	<b>PEDERNALES</b>	13D10C05	COJIMÍES
	<b>PEDERNALES</b>	13D10C06	10 DE AGOSTO
	<b>PEDERNALES</b>	13D10C07	ATAHUALPA
	<b>JAMA</b>	13D10C08	JAMA
	<b>JAMA</b>	13D10C09	JAMA
<b>13D11</b>	<b>SUCRE</b>	13D11C01	BAHÍA DE CARÁQUEZ
	<b>SUCRE</b>	13D11C02	BAHÁA DE CARÁQUEZ
	<b>SUCRE</b>	13D11C03	CHARAPOTO
	<b>SUCRE</b>	13D11C04	SAN ISIDRO
	<b>SAN VICENTE</b>	13D11C05	SAN VICENTE
	<b>SAN VICENTE</b>	13D11C06	CANOA
<b>13D12</b>	<b>ROCAFUERTE</b>	13D12C01	ROCAFUERTE
	<b>ROCAFUERTE</b>	13D12C02	ROCAFUERTE

<b>SANTO DOMINGO DE LOS TSÁCHILAS</b>		<b>TOSAGUA</b>	13D12Co3	TOSAGUA	
			13D12Co4	TOSAGUA	
			13D12Co5	ANGEL PEDRO GILER (LA ESTANCILLA) BACHILLERO	
		<b>23Do1</b>	<b>SANTO DOMINGO</b>	23Do1Co1	SANTO DOMINGO DE LOS COLORADOS
				23Do1Co2	SANTO DOMINGO DE LOS COLORADOS
				23Do1Co3	SANTO DOMINGO DE LOS COLORADOS
				23Do1Co4	SANTO DOMINGO DE LOS COLORADOS
				23Do1Co5	SANTO DOMINGO DE LOS COLORADOS
				23Do1Co6	SANTO DOMINGO DE LOS COLORADOS
				23Do1Co7	SANTO DOMINGO DE LOS COLORADOS
				23Do1Co8	SANTO DOMINGO DE LOS COLORADOS
				23Do1Co9	SANTO DOMINGO DE LOS COLORADOS
				23Do1Co10	SANTO DOMINGO DE LOS COLORADOS
				23Do1Co11	SANTO DOMINGO DE LOS COLORADOS
				23Do1Co12	EL ESFUERZO
				23Do1Co13	SANTA MARÍA DEL TOACHI
				23Do1Co14	ALLURIQUÍN
23Do1Co15	ALLURIQUÍN				
	<b>23Do2</b>	<b>SANTO DOMINGO</b>	23Do2Co1	SANTO DOMINGO DE LOS COLORADOS	
			23Do2Co2	SANTO DOMINGO DE LOS COLORADOS	
			23Do2Co3	SANTO DOMINGO DE LOS COLORADOS	
			23Do2Co4	SANTO DOMINGO DE LOS COLORADOS	
			23Do2Co5	SANTO DOMINGO DE LOS COLORADOS	
			23Do2Co6	SANTO DOMINGO DE LOS COLORADOS	
			23Do2Co7	SANTO DOMINGO DE LOS COLORADOS	

				23D02Co8	VALLE HERMOSO
				23D02Co9	SAN JACINTO DEL BÚA
				23D02C10	SAN JACINTO DEL BÚA
				23D02C11	PUERTO LIMÓN
		<b>23D03</b>	<b>LA CONCORDIA</b>	23D03Co1	LA CONCORDIA
				23D03Co2	LA CONCORDIA
				23D03Co3	LA CONCORDIA

ZONA DE PLANIFICACIÓN	PROVINCIA	CÓDIGO DEL DISTRITO	CANTÓN	CÓDIGO DEL CIRCUITO	DESCRIPCIÓN DEL CIRCUITO (PARROQUIAS)
<b>ZONA 5</b>	<b>BOLÍVAR</b>	<b>02D01</b>	<b>GUARANDA</b>	02D01Co1	GUARANDA
				02D01Co2	GUARANDA
				02D01Co3	GUARANDA
				02D01Co4	GUARANDA
				02D01Co5	GUARANDA
				02D01Co6	GUARANDA
				02D01Co7	SIMIATUG
				02D01Co8	FACUNDO VELA
				02D01Co9	SALINAS
				02D01C10	SAN LUIS DE PAMBIL
		02D01C11	SANTAFE (SANTA FE)		
			JULIO E. MORENO (CATANAHUAN GRANDE)		
			SAN SIMÓN (YACOTO)		
			SAN LORENZO		
		<b>02D02</b>	<b>CHILLANES</b>	02D02Co1	SAN JOSÉ DEL TAMBO (TAMBOPAMBA)
				02D02Co2	CHILLANES
		<b>02D03</b>	<b>CHIMBO</b>	02D03Co1	TELIBELA
				02D03Co2	MAGDALENA (CHAPACOTO)
					ASUNCIÓN (ASANCOTO)
				02D03Co3	SAN SEBASTIAN SAN JOSÉ DE CHIMBO
<b>02D03Co4</b>	<b>SAN MIGUEL</b>			02D03Co4	SAN MIGUEL
		02D03Co5	SAN PABLO (SAN PABLO DE ATENAS)		

37

			02D03Co6	SANTIAGO			
				SAN VICENTE			
			02D03Co7	BALSAPAMBA			
				BILOVAN			
			02D04	ECHEANDÍA	02D04Co1	ECHEANDÍA	
					02D04Co2	CALUMA	
					02D04Co3	LAS NAVES	
			GUAYAS	09D11	ALFREDO BAQUERIZO MORENO	09D11Co1	ALFREDO BAQUERIZO MORENO (JUJAN)
						09D11Co2	ALFREDO BAQUERIZO MORENO (JUJAN)
					SIMÓN BOLÍVAR	09D11Co3	SIMÓN BOLÍVAR
09D11Co4	CRNEL. LORENZO DE GARAICOA (PEDREGAL)						
09D12	BALAO	09D12Co1		BALAO			
		09D12Co2		BALAO			
	NARANJAL	09D12Co3		NARANJAL			
		09D12Co4		NARANJAL			
		09D12Co5		NARANJAL			
		09D12Co6		TAURA			
		09D12Co7	SAN CARLOS				
		09D12Co8	SANTA ROSA DE FLANDES				
09D13	BALZAR	09D13Co1	BALZAR				
		09D13Co2	BALZAR				
		09D13Co3	BALZAR				
		09D13Co4	BALZAR				
		09D13Co5	BALZAR				
	COLIMES	09D13Co6	COLIMES				
		09D13Co7	COLIMES				
		09D13Co8	SAN JACINTO				
	PALESTINA	09D13Co9	PALESTINA				
		09D13Co10	PALESTINA				
09D14	PEDRO CARBO	09D14Co1	PEDRO CARBO				
		09D14Co2	PEDRO CARBO				
		09D14Co3	SABANILLA				

		09D14Co4	VALLE DE LA VIRGEN
	<b>LOMAS DE SARGENTILLO</b>	09D14Co5	LOMAS DE SARGENTILLO
	<b>ISIDRO AYORA</b>	09D14Co6	ISIDRO AYORA
<b>09D15</b>	<b>EMPALME</b>	09D15Co1	EL ROSARIO
		09D15Co2	GUAYAS (PUEBLO NUEVO)
		09D15Co3	GUAYAS (PUEBLO NUEVO)
		09D15Co4	VELASCO IBARRA (CAB. EL EMPALME)
		09D15Co5	VELASCO IBARRA (CAB. EL EMPALME)
		09D15Co6	VELASCO IBARRA (CAB. EL EMPALME)
<b>09D16</b>	<b>EL TRIUNFO</b>	09D16Co1	EL TRIUNFO
		09D16Co2	EL TRIUNFO
		09D16Co3	EL TRIUNFO
	<b>GNRAL. ANTONIO ELIZALDE</b>	09D16Co4	GRAL. ANTONIO ELIZALDE (BUCAJ)
<b>09D17</b>	<b>MILAGRO</b>	09D17Co1	MILAGRO
		09D17Co2	MILAGRO
		09D17Co3	MILAGRO
		09D17Co4	MILAGRO
		09D17Co5	MILAGRO
		09D17Co6	MILAGRO
		09D17Co7	MILAGRO
		09D17Co8	MILAGRO
		09D17Co9	MILAGRO
		09D17Co10	MILAGRO
		09D17Co11	MILAGRO
		09D17Co12	MILAGRO
		09D17Co13	CHOBO
		09D17Co14	MARISCAL SUCRE (HUAQUES)
		09D17Co15	ROBERTO ASTUDILLO (CAB EN CRUCE DE VENCI)
<b>09D18</b>	<b>NARANJITO</b>	09D18Co1	NARANJITO
		09D18Co2	NARANJITO
		09D18Co3	NARANJITO
	<b>CRNEL. MARCELINO MARIDUEÑA</b>	09D18Co4	CRNEL. MARCELINO MARIDUEÑA (SAN CARLOS)

*suu*

*?*

*21*

			09D19C01	DAULE
			09D19C02	DAULE
			09D19C03	DAULE
		<b>DAULE</b>	09D19C04	LIMONAL LAUREL
	<b>09D19</b>		09D19C05	JUAN BAUTISTA AGUIRRE (LOS TINTOS)
			09D19C06	LOS LOJAS (ENRIQUE BAQUERIZO MORENO)
			<b>SANTA LUCIA</b>	09D19C07
	09D19C08			SANTA LUCÍA
	09D19C09			SANTA LUCÍA
		<b>NOBOL</b>	09D19C10	NARCISA DE JESÚS
	<b>09D20</b>	<b>SALITRE</b>	09D20C01	EL SALITRE (LAS RAMAS)
			09D20C02	EL SALITRE (LAS RAMAS)
			09D20C03	GRAL. VERNAZA (DOS ESTEROS)
			09D20C04	LA VICTORIA (ÑAUZA)
			09D20C05	JUNQUILLAL
	<b>09D21</b>	<b>SAN JACINTO DE YAGUACHI</b>	09D21C01	SAN JACINTO DE YAGUACHI
			09D21C02	SAN JACINTO DE YAGUACHI
			09D21C03	GRAL. PEDRO J. MONTERO (BOLICHE)
			09D21C04	VIRGEN DE FÁTIMA YAGUACHI VIEJO (CONE)
			09D21C05	YAGUACHI VIEJO (CONE)
	<b>09D22</b>	<b>PLAYAS</b>	09D22C01	GENERAL VILLAMIL (PLAYAS)
			09D22C02	GENERAL VILLAMIL (PLAYAS)
			09D22C03	GENERAL VILLAMIL (PLAYAS)
<b>LOS RÍOS</b>	<b>12D01</b>	<b>BABAHOYO</b>	12D01C01	BABAHOYO
			12D01C02	BABAHOYO
			12D01C03	BABAHOYO
			12D01C04	BABAHOYO
			12D01C05	BABAHOYO



			12Do1Co6	BABAHOYO
			12Do1Co7	BABAHOYO
			12Do1Co8	BABAHOYO
			12Do1Co9	LA UNIÓN
			12Do1C10	PIMOCHA
			12Do1C11	PIMOCHA
			12Do1C12	FEBRES CORDERO (LAS JUNTAS) (CAB.)
			12Do1C13	CARACOL
		<b>BABA</b>	12Do1C14	BABA
			12Do1C15	BABA
			12Do1C16	ISLA DE BEJUCAL
			12Do1C17	GUARE
		<b>MONTALVO</b>	12Do1C18	MONTALVO
			12Do1C19	MONTALVO
	<b>12Do2</b>	<b>PUEBLOVIEJO</b>	12Do2Co1	PUEBLOVIEJO
			12Do2Co2	SAN JUAN
			12Do2Co3	PUERTO PECHICHE
		<b>URDANETA</b>	12Do2Co4	RICAUORTE
			12Do2Co5	RICAUORTE
			12Do2Co6	CATARAMA
	<b>12Do3</b>	<b>QUEVEDO</b>	12Do3Co1	LA ESPERANZA
			12Do3Co2	QUEVEDO
			12Do3Co3	QUEVEDO
			12Do3Co4	QUEVEDO
			12Do3Co5	QUEVEDO
			12Do3Co6	QUEVEDO
			12Do3Co7	QUEVEDO
			12Do3Co8	QUEVEDO
			12Do3Co9	SAN CARLOS
		<b>MOCACHE</b>	12Do3C10	MOCACHE
			12Do3C11	MOCACHE
			12Do3C12	MOCACHE
	<b>12Do4</b>	<b>VENTANAS</b>	12Do4Co1	ZAPOTAL
			12Do4Co2	ZAPOTAL
			12Do4Co3	ZAPOTAL
			12Do4Co4	VENTANAS
			12Do4Co5	VENTANAS
			12Do4Co6	VENTANAS

*Handwritten marks and scribbles in blue ink.*

*Handwritten mark in blue ink.*

		QUINSALOMA	12D04C07	QUINSALOMA
	12D05	VINCES	12D05C01	ANTONIO SOTOMAYOR (CAB. PLAYAS DE VINCE)
			12D05C02	ANTONIO SOTOMAYOR (CAB. PLAYAS DE VINCE)
			12D05C03	VINCES
			12D05C04	VINCES
			12D05C05	VINCES
			12D05C06	VINCES
			12D05C07	VINCES
			12D05C08	VINCES
			12D05C09	VINCES
				PALENQUE
			12D05C11	PALENQUE
	12D06	BUENA FE	12D06C01	SAN JACINTO DE BUENA FE
			12D06C02	SAN JACINTO DE BUENA FE
			12D06C03	SAN JACINTO DE BUENA FE
			12D06C04	SAN JACINTO DE BUENA FE
			12D06C05	PATRICIA PILAR
		VALENCIA	12D06C06	VALENCIA
			12D06C07	VALENCIA
			12D06C08	VALENCIA
			12D06C09	VALENCIA
			12D06C10	VALENCIA
GALÁPAGOS	20D01	ISABELA	20D01C01	PUERTO VILLAMIL
			20D01C02	ISLA FERNANDINA "NARBOROUGH"
		SAN CRISTÓBAL	20D01C03	ESPAÑOLA "HOOD" PUERTO BAQUERIZO MORENO
			20D01C04	EL PROGRESO
		SANTA CRUZ	20D01C05	BELLAVISTA
			20D01C06	PUERTO AYORA
			20D01C07	ISLA PINZÓN
SANTA ELENA	24D01	SANTA ELENA	24D01C01	CHANDUY
			24D01C02	SIMÓN BOLÍVAR (JULIO MORENO)

				24Do1Co3	SAN JOSÉ DE ANCÓN ATAHUALPA
				24Do1Co4	SANTA ELENA
				24Do1Co5	SANTA ELENA
				24Do1Co6	COLONCHE
				24Do1Co7	COLONCHE
				24Do1Co8	COLONCHE
				24Do1Co9	MANGLARALTO
				24Do1C10	MANGLARALTO
		24Do2	LA LIBERTAD	24Do2Co1	LA LIBERTAD
				24Do2Co2	LA LIBERTAD
				24Do2Co3	LA LIBERTAD
				24Do2Co4	LA LIBERTAD
		24Do2	SALINAS	24Do2Co5	SALINAS
				24Do2Co6	SALINAS
				24Do2Co7	JOSÉ LUIS TAMAYO (MUEY)
				24Do2Co8	ANCONCITO

ZONA DE PLANIFICACIÓN	PROVINCIA	CÓDIGO DEL DISTRITO	CANTÓN	CÓDIGO DEL CIRCUITO	DESCRIPCIÓN DEL CIRCUITO (PARROQUIAS)
ZONA 6	AZUAY	01Do1	CUENCA	01Do1Co1	CUENCA_CAÑARIBAMBA
				01Do1Co2	CUENCA_SAN BLAS
				01Do1Co3	CUENCA_BELLAVISTA
				01Do1Co4	CUENCA_BELLAVISTA
				01Do1Co5	CUENCA_EL VECINO
				01Do1Co6	CUENCA_EL VECINO
				01Do1Co7	CUENCA_EL SAGRARIO CUENCA_HERMANO MIGUEL
				01Do1Co8	CUENCA_MACHÁNGARA
				01Do1Co9	CUENCA_MACHÁNGARA
				01Do1C10	CUENCA_MACHÁNGARA
				01Do1C11	CUENCA_TOTOROCOCHA
				01Do1C12	CUENCA_TOTOROCOCHA CUENCA_GIL RAMÍREZ DÁVALOS
				01Do1C13	SAYAUSÍ
				01Do1C14	SAN JOAQUÍN
				01Do1C15	PACCHA

				NULTI	
			01D01C17	RICAURTE LLACAO	
			01D01C18	CHECA (JIDCAY) CHIQUINTAD	
			01D01C19	OCTAVIO CORDERO PALACIOS (STA. ROSA) SIDCAY	
			01D01C20	SININCAY	
	<b>01D02</b>	<b>CUENCA</b>	01D02C01	CUENCA_YANUNCAY	
			01D02C02	CUENCA_YANUNCAY	
			01D02C03	CUENCA_YANUNCAY	
			01D02C04	CUENCA_SUCRE	
			01D02C05	CUENCA_MONAY	
			01D02C06	CUENCA_HUAYNA CAPAC	
			01D02C07	CUENCA_EL BATÁN	
			01D02C08	CUENCA_SAN SEBASTIAN	
			01D02C09	CUENCA_SAN SEBASTIAN	
			01D02C10	MOLLETURO	
			01D02C11	CHAUCHA	
			01D02C12	BAÑOS	
			01D02C13	TARQUI	
			01D02C14	TURI	
			01D02C15	CUMBE VICTORIA DEL PORTETE (IRQUIS)	
			01D02C16	QUINGEO	
			01D02C17	SANTA ANA	
			01D02C18	VALLE	
			01D02C19	VALLE	
	<b>01D03</b>	<b>GIRÓN</b>	01D03C01	GIRÓN	
				SAN GERARDO	
				ASUNCIÓN	
		<b>PUCARÁ</b>	01D03C02	SAN RAFAEL DE SHARUG	
				01D03C03	PUCARÁ
				01D03C04	PUCARÁ
	<b>SAN FERNANDO</b>	01D03C05	SAN FERNANDO		
			CHUMBLIN		
	<b>SANTA ISABEL</b>	01D03C06	ABDÓN CALDERÓN (LA UNIÓN)		

			SANTA ISABEL (CHAGUARURCO)
			ZHAGLLI (SHAGLLI )
01Do4	GUALACEO	01Do4Co1	SAN JUAN SIMÓN BOLÍVAR (CAB. EN GAÑANZOL)
		01Do4Co2	JADAN
		01Do4Co3	ZHIDMAD
		01Do4Co4	GUALACEO
		01Do4Co5	GUALACEO
		01Do4Co6	DANIEL CÓRDOVA TORAL (EL ORIENTE)
	REMIGIO CRESPO TORAL (GULAG)		
	LUIS CORDERO VEGA MARIANO MORENO		
	CHORDELEG	01Do4Co7	SAN MARTÍN DE PUZHIO LUIS GALARZA ORELLANA (CAB. EN DELEGSOL)
			PRINCIPAL
			CHORDELEG
			LA UNIÓN
01Do5	NABÓN	01Do5Co1	NABÓN COCHAPATA
		01Do5Co2	EL PROGRESO (CAB. EN ZHIOTA)
			LAS NIEVES (CHAYA)
	OÑA	01Do5Co3	SUSUDEL
			SAN FELIPE DE OÑA
01Do6	PAUTE	01Do6Co1	GUARAINAG
			TOMEBAMBA
			DUG DUG BULAN (JOSE VICTOR IZQUIERDO)
		01Do6Co2	SAN CRISTÓBAL (CARLOS ORDOÑEZ LAZO)
			CHICÁN (GUILLERMO ORTEGA)
			EL CABO PAUTE
	EL PAN	01Do6Co3	EL PAN
			SAN VICENTE
	SEVILLA DE	01Do6Co4	AMALUZA

			<b>ORO</b>		PALAMAS	
				01Do6Co5	SEVILLA DE ORO	
			<b>GUACHAPALA</b>	01Do6Co6	GUACHAPALA	
	<b>01Do7</b>	<b>CAMILO PONCE ENRÍQUEZ</b>		01Do7Co1	CAMILO PONCE ENRÍQUEZ	
				01Do7Co2	CAMILO PONCE ENRÍQUEZ	
				01Do7Co3	EL CARMEN DE PIJILÍ	
	<b>01Do8</b>	<b>SÍGSIG</b>		01Do8Co1	SAN BARTOLOMÉ	
					GUEL	
					SÍGSIG	
					CUCHIL (CUTCHIL)	
				01Do8Co2	JIMA (GIMA)	
				01Do8Co3	LUDO	
					SAN JOSÉ DE RARANGA	
	<b>CAÑAR</b>	<b>03Do1</b>	<b>AZOGUES</b>	03Do1Co1	PINDILIG	
						RIVERA
						TADAY
					03Do1Co2	AZOGUES
					03Do1Co3	AZOGUES
					03Do1Co4	AZOGUES
					03Do1Co5	GUAPAN
					03Do1Co6	COJITAMBO JAVIER LOYOLA (CHUQUIPATA)
			03Do1Co7	SAN MIGUEL		
			03Do1Co8	LUIS CORDERO		
			03Do1C10	JERUSALÉN		
			03Do1C09	TURUPAMBA SAN FRANCISCO DE SAGEO		
			03Do1C11	BIBLIÁN NAZÓN (CAB. EN PAMPA DE DOMÍNGUEZ)		
		<b>DÉLEG</b>	03Do1C12	DÉLEG SOLANO		
	<b>03Do2</b>	<b>CAÑAR</b>	03Do2Co1	CAÑAR		
			03Do2Co2	GENERAL MORALES (SOCARTE)		
				VENTURA		
				CHONTAMARCA		

				DUCUR	
			03Do2Co3	GUALLETURO SAN ANTONIO CHOROCOYTE	
			03Do2Co4	HONORATO VÁSQUEZ (TAMBO VIEJO) INGAPIRCA	
			03Do2Co5	ZHUD JUNCAL	
			EL TAMBO	03Do2Co6	EL TAMBO
			SUSCAL	03Do2Co7	SUSCAL
		03Do3	LA TRONCAL	03Do3Co1	LA TRONCAL
				03Do3Co2	LA TRONCAL
				03Do3Co3	MANUEL J. CALLE PANCHO NEGRO
MORONA SANTIAGO	14Do1	MORONA	14Do1Co1	SAN ISIDRO GENERAL PROAÑO	
			14Do1Co2	SINAÍ	
			14Do1Co3	RIO BLANCO	
			14Do1Co4	ALSHI (CAB EN 9 DE OCTUBRE) ZUÑA (ZUÑAC)	
			14Do1Co5	MACAS	
			14Do1Co6	SEVILLA DON BOSCO	
			14Do1Co7	CUCHAENTZA	
	14Do2	PALORA	14Do2Co1	PALORA (METZERA) CUMANDÁ (CAB. EN COLONIA AGRÍCOLA SEVILLA 16 DE AGOSTO	
			14Do2Co2	ARAPICOS SANGAY (CAB EN NAYAMANACA)	
		HUAMBOYA	14Do2Co3	HUAMBOYA CHIGUAZA	
		PABLO SEXTO	14Do2Co4	PABLO SEXTO	
	14Do3	SUCUA	14Do3Co1	HUAMBI	
			14Do3Co2	SUCUA	
				ASUNCIÓN SANTA MARIANITA DE JESÚS	

					LOGROÑO
			14Do3Co3		SHIMPIS
			14Do3Co4		YAUPI
					BERMEJOS
			14Do4Co1		CHIGUINDA
					EL ROSARIO
					AMAZONAS (ROSARIO DE CUYES)
			14Do4Co2		NUEVA TARQUI
					EL IDEAL
			14Do4Co3		SAN MIGUEL DE CUYES
			14Do4Co4		BOMBOIZA
			14Do4Co5		GUALAQUIZA
					SAN JUAN BOSCO
					PAN DE AZUCAR
			14Do4Co6		SAN JACINTO DE WAKAMBEIS
					SANTIAGO DE PANANZA
			14Do4Co7		SAN CARLOS DE LIMÓN
					MACUMA
			14Do5Co1		TAISHA
			14Do5Co2		HUASAGA (CAB EN WAMPUIK)
					TUUTINENTZA
			14Do5Co3		PUMPUENTSA
					SAN MIGUEL DE CONCHAY
			14Do6Co1		INDANZA
					SAN ANTONIO (CAB EN SAN ANTONIO CENTRO)
					GRAL. LEONIDAS PLAZA GUTIERREZ
			14Do6Co2		YUNGANZA (CAB EN EL ROSARIO)
					STA SUSANA DE CHIVIAZA (CAB EN CHIVIAZA)
			14Do6Co3		TAYUZA
					SAN FRANCISCO DE CHINIMBIMI
			14Do6Co4		PATUCA
					SANTIAGO DE MÉNDEZ
					COPAL
			14Do6Co5		CHUPIANZA



				SAN LUIS DE EL ACHO (CAB EN EL ACHO)
			<b>TIWINTZA</b>	SAN JOSÉ DE MORONA
			14Do6Co6	SANTIAGO

ZONA DE PLANIFICACIÓN	PROVINCIA	CÓDIGO DEL DISTRITO	CANTÓN	CÓDIGO DEL CIRCUITO	DESCRIPCIÓN DEL CIRCUITO (PARROQUIAS)
ZONA 7	EL ORO	07Do1	CHILLA	07Do1C01	CHILLA
			EL GUABO	07Do1C02	LA IBERIA
				07Do1C03	EL GUABO
				07Do1C04	EL GUABO
					TENDALES (CAB. EN PUERTO TENDALES)
				07Do1C05	BARBONES (SUCRE)
				07Do1C06	RÍO BONITO
			PASAJE		CAÑAQUEMADA
					LA PEAÑA
				07Do1C07	BUENAVISTA
				07Do1C08	PASAJE
				07Do1C09	PASAJE
				07Do1C10	PASAJE
				07Do1C11	PASAJE
				07Do1C12	PASAJE
		07Do1C13	PROGRESO		
		07Do1C14	CASACAY		
		07Do1C15	UZHCURRUMI		
		07Do2	MACHALA	07Do2C01	MACHALA
				07Do2C02	MACHALA
				07Do2C03	MACHALA
				07Do2C04	MACHALA
				07Do2C05	MACHALA
07Do2C06	MACHALA				
07Do2C07	MACHALA				
07Do2C08	MACHALA				
07Do2C09	MACHALA				
07Do2C10	MACHALA				
07Do2C11	MACHALA				
07Do2C12	MACHALA				
07Do2C13	MACHALA				

*Handwritten marks and scribbles in blue ink at the bottom left of the page.*

*Handwritten marks and scribbles in blue ink at the bottom right of the page.*

			07Do2C14	MACHALA	
			07Do2C15	MACHALA	
			07Do2C16	MACHALA	
			07Do2C17	MACHALA	
			07Do2C18	MACHALA	
			07Do2C19	MACHALA	
			07Do2C20	MACHALA	
			07Do2C21	EL RETIRO	
07Do3	ATAHUALPA			CORDONCILLO	
				PACCHA	
				AYAPAMBA	
				SAN JOSÉ	
		07Do3Co1		MILAGRO	
		07Do3Co2		SAN JUAN DE CERRO AZUL	
	PORTOVELO			MORALES	
		07Do3Co3		CURTINCAPA	
		07Do3Co4		SALATI	
			07Do3Co5	PORTOVELO	
	ZARUMA			07Do3Co6	ABANÍN
					GUANAZÁN
					GUIZHAGUÑA
					SALVIAS
		07Do3Co7			SINSAO
07Do3Co8				ZARUMA	
				ARCAPAMBA	
			MALVAS		
		07Do3Co9		MULUNCAY GRANDE	
				HUERTAS	
07Do4	BALSAS			BALSAS	
		07Do4Co1		BELLAMARÍA	
	MARCABELÍ			EL INGENIO	
		07Do4Co2		MARCABELÍ	
	PIÑAS		07Do4Co3		MOROMORO (CAB. EN EL VADO)
					SAN ROQUE (AMBROSIO MALDONADO)
07Do4Co4				PIÑAS	
				LA BOCANA	
		07Do4Co5		SARACAY	

					PIEDRAS
				07Do4Co6	CAPIRO (CAB. EN LA CAPILLA DE CAPIRO)
		07Do5	ARENILLAS	07Do5Co1	ARENILLAS
				07Do5Co2	ARENILLAS
				07Do5Co3	PALMALES
					CARCABÓN
			07Do5Co4	CHACRAS	
			HUAQUILLAS	07Do5Co5	HUAQUILLAS
				07Do5Co6	HUAQUILLAS
			LAS LAJAS		EL PARAÍSO
		07Do5Co7		SAN ISIDRO	
				LA LIBERTAD	
			07Do5Co8	LA VICTORIA	
		07Do6	SANTA ROSA		TORATA
					LA AVANZADA
					BELLAVISTA
				07Do6Co1	SAN ANTONIO
				07Do6Co2	BELLAMARÍA
				07Do6Co3	VICTORIA
				07Do6Co4	SANTA ROSA
				07Do6Co5	SANTA ROSA
				07Do6Co6	SANTA ROSA
		07Do6Co7	JAMBELÍ		
LOJA	11Do1	LOJA			VILCABAMBA (VICTORIA)
			11Do1Co1		SAN PEDRO DE VILCABAMBA
					QUINARA
			11Do1Co2		YANGANA (ARSENIO CASTILLO)
			11Do1Co3		MALACATOS (VALLADOLID)
					CHANTACO
			11Do1Co4		TAQUIL (MIGUEL RIOFRIO)
			11Do1Co5		CHUQUIRIBAMBA
			11Do1Co6		LOJA
11Do1Co7		LOJA			
11Do1Co8		LOJA			

			11D01C09	LOJA
			11D01C10	LOJA
			11D01C11	LOJA
			11D01C12	LOJA
			11D01C13	LOJA
			11D01C14	LOJA
			11D01C15	LOJA
			11D01C16	LOJA
			11D01C17	LOJA
			11D01C18	LOJA
			11D01C19	LOJA
			11D01C20	SAN LUCAS SANTIAGO
			11D01C21	GUALEL EL CISNE
			11D01C22	JIMBILLA
	<b>11D02</b>	<b>CATAMAYO</b>	11D02C01	EL TAMBO
			11D02C02	CATAMAYO (LA TOMA)
			11D02C03	CATAMAYO (LA TOMA)
			11D02C04	ZAMBI GUAYQUICHUMA
			11D02C05	SAN PEDRO DE LA BENDITA
		<b>CHAGUARPAMBA</b>	11D02C06	CHAGUARPAMBA EL ROSARIO AMARILLOS SANTA RUFINA
			11D02C07	BUENAVISTA
			<b>OLMEDO</b>	11D02C08
		11D02C09		LA TINGUE
	<b>11D03</b>	<b>PALTAS</b>	11D03C01	CATACOCCHA CANGONAMÁ YAMANA
			11D03C02	SAN ANTONIO LAURO GUERRERO
			11D03C03	CASANGA
			11D03C04	GUACHANAMÁ
			11D03C05	ORIANGA
			<b>11D04</b>	<b>CELICA</b>

				POZUL)
				SABANILLA
				TNTE. MAXIMILIANO RODRÍGUEZ LOAIZA
				CRUZPAMBA (CAB EN CARLOS BUSTAMANTE)
			11Do4Co2	CELICA
		<b>PUYANGO</b>		CIANO
			11Do4Co3	EL ARENAL
				VICENTINO
			11Do4Co4	MERCADILLO
			11Do4Co5	ALAMOR
				EL LIMO (MARIANA DE JESÚS)
		<b>PINDAL</b>		CHAQUINAL
			11Do4Co6	12 DE DICIEMBRE (CAB EN ACHIOTES)
			11Do4Co7	PINDAL
	<b>11Do5</b>	<b>ESPINDOLA</b>		JIMBURA
			11Do5Co1	BELLAVISTA
				EL AIRO
				27 DE ABRIL (CAB EN LA NARANJA)
			11Do5Co2	EL INGENIO
				SANTA TERESITA
			11Do5Co3	AMALUZA
	<b>11Do6</b>	<b>CALVAS</b>		UTUANA
			11Do6Co1	COLAISACA
			11Do6Co2	CARIAMANGA
			11Do6Co3	CARIAMANGA
			11Do6Co4	SANGUILLIN
		11Do6Co5	EL LUCERO	
			SACAPALCA	
		11Do6Co6	CHANGAIMINA (LA LIBERTAD)	
		11Do6Co7	GONZANAMÁ	
			NAMBACOLA	
		11Do6Co8	PURUNUMA (EGUIGUREN)	
	<b>QUILANGA</b>		SAN ANTONIO DE LAS ARADAS	
		11Do6Co9	QUILANGA	

				FUNDOCHAMBA		
	11Do7	MACARÁ	11Do7Co1	MACARÁ		
			11Do7Co2	LA VICTORIA		
			11Do7Co3	SABIANGO (LA CAPILLA)		
		SOZORANGA	11Do7Co4	LARAMA		
			11Do7Co5	SOZORANGA NUEVA FÁTIMA		
	11Do8	SARAGURO	11Do8Co1	TACAMOROS SAN ANTONIO DE QUMBE (CUMBE)		
			11Do8Co2	EL TABLÓN URDANETA (PAQUISHAPA)		
			11Do8Co3	SARAGURO SAN PABLO DE TENTA		
			11Do8Co4	EL PARAÍSO DE CELÉN		
			11Do8Co5	SELVA ALEGRE LLUZHAPA		
			11Do8Co6	SUMAYPAMBA SAN SEBASTIÁN DE YULUC		
			11Do9	ZAPOTILLO	11Do9Co1	MANU
					11Do9Co2	ZAPOTILLO
	11Do9Co3	PALETILLAS				
	11Do9Co4	CAZADEROS (CAB EN MANGAURCO)				
	11Do9Co5	GARZAREAL				
	11Do9Co6	LIMONES				
ZAMORA CHINCHIPE	19Do1	ZAMORA	19Do1Co1	BOLASPAMBA		
			19Do1Co2	ZAMORA		
			19Do1Co3	ZAMORA		
			19Do1Co4	SABANILLA		
			19Do1Co5	IMBANA (LA VICTORIA DE IMBANA)		
			19Do1Co6	GUADALUPE CUMBARATZA TIMBARA		
		YACUAMBI	19Do1Co7	SAN CARLOS DE LAS MINAS		
			19Do1Co8	28 DE MAYO (SAN JOSE DE YACUAMBI) LA PAZ		

			19D01Co9	TUTUPALI
	19D02	NANGARITZA	19D02Co1	GUAYZIMI
			19D02Co2	ZURMI
			19D02Co3	NUEVO PARAÍSO
			19D02Co4	ZUMBI
		PAQUISHA	19D02Co5	PAQUISHA
			19D02Co6	BELLAVISTA
	19D03	CHINCHIPE	19D03Co1	NUEVO QUITO
			19D03Co2	EL CHORRO
				LA CHONTA
				PUCAPAMBA
			19D03Co3	ZUMBA
		19D03Co4	CHITO	
		PALANDA	19D03Co5	PALANDA
				VALLADOLID
			19D03Co6	EL PORVENIR DEL CARMEN
			19D03Co7	SAN FCO. DEL VERGEL
	LA CANELA			
	19D04	YANTZAZA	19D04Co1	YANTZAZA (YANZATZA)
				CHICAÑA
			19D04Co2	LOS ENCUENTROS
		EL PANGUI	19D04Co3	PACHICUTZA
				EL PANGUI
			19D04Co4	EL GUIISME
			19D04Co4	TUNDAYME

ZONA DE PLANIFICACIÓN	PROVINCIA	CANTÓN	CÓDIGO DEL DISTRITO	CÓDIGO DEL CIRCUITO	DESCRIPCIÓN DEL CIRCUITO
ZONA 8	GUAYAS	GUAYAQUIL	09D01	09D01Co1	GUAYAQUIL-GUASMO
				09D01Co2	GUAYAQUIL-UNIÓN DE BANANEROS
				09D01Co3	GUAYAQUIL-FLORESTA
				09D01Co4	GUAYAQUIL-7 LAGOS
				09D01Co5	GUAYAQUIL-CENTENARIO
				09D01Co6	PUNÁ*
			09D02	09D02Co1	GUAYAQUIL- ESTEROS

			09D02C02	GUAYAQUIL-MALVINAS 1
			09D02C03	GUAYAQUIL-MALVINAS 2
			09D02C04	GUAYAQUIL- TRINITARIA 1
			09D02C05	GUAYAQUIL- TRINITARIA 2
		<b>09D03</b>	09D03C01	GUAYAQUIL- CHILE
			09D03C02	GUAYAQUIL- VICTORIA
			09D03C03	GUAYAQUIL-9 DE OCTUBRE
			09D03C04	GUAYAQUIL-GARAY
			09D03C05	GUAYAQUIL-VENEZUELA
			09D03C06	GUAYAQUIL-ANTEPARA
			09D03C07	GUAYAQUIL-CRISTO DEL CONSUELO
		<b>09D04</b>	09D04C01	GUAYAQUIL- EL CISNE
			09D04C02	GUAYAQUIL-CHALÁ
			09D04C03	GUAYAQUIL-SALINAS
			09D04C04	GUAYAQUIL-PORTETE
			09D04C05	GUAYAQUIL-BATALLÓN DEL SUBURBIO
			09D04C06	GUAYAQUIL-SUBURBIO
		<b>09D05</b>	09D05C01	GUAYAQUIL-ATARAZANA
			09D05C02	GUAYAQUIL-SAUCES
			09D05C03	GUAYAQUIL- GUAYACANES
			09D05C04	GUAYAQUIL-ALBORADA
			09D05C05	GUAYAQUIL-URDESA
			09D05C06	GUAYAQUIL- KENNEDY
			09D05C07	TENGUEL
		<b>09D06</b>	09D06C01	GUAYAQUIL-BELLAVISTA
			09D06C02	GUAYAQUIL-MARTHA ROLDÓS
			09D06C03	GUAYAQUIL-SAMANES
			09D06C04	GUAYAQUIL-JUAN MONTALVO
			09D06C05	GUAYAQUIL-FLORIDA
			09D06C06	GUAYAQUIL- MAPASINGUE
		<b>09D07</b>	09D07C01	GUAYAQUIL-MONTE BELLO
			09D07C02	GUAYAQUIL-BASTION POPULAR N2
			09D07C03	GUAYAQUIL-BASTION



					POPULAR 1
				09D07Co4	GUAYAQUIL-MUCHO LOTE
				09D07Co5	GUAYAQUIL-ORQUIDEAS
				09D07Co6	GUAYAQUIL-PASCUALES
				09D07Co7	GUAYAQUIL-SAN FRANCISCO
				09D07Co8	GUAYAQUIL-PUENTE LUCIA
			<b>09D08</b>	09D08Co1	GUAYAQUIL-NUEVA PROPERINA
				09D08Co2	GUAYAQUIL-FORTÍN
				09D08Co3	GUAYAQUIL-PARAÍSO DE LA FLOR
				09D08Co4	GUAYAQUIL-FLOR DE BASTIÓN
				09D08Co5	GUAYAQUIL-MONTE SINAI
				09D08Co6	GUAYAQUIL-NUEVO GUAYAQUIL
			<b>09D09</b>	09D09Co1	GUAYAQUIL-LOS CEIBOS
				09D09Co2	GUAYAQUIL-PUERTO HONDO
				09D09Co3	GUAYAQUIL-CHONGÓN
			<b>09D10</b>	09D10Co1	MORRO
				09D10Co2	POSORJA
				09D10Co3	PROGRESO GUAYAQUIL - AREA DE EXPANSIÓN
		<b>SAMBORONDÓN</b>	<b>09D23</b>	09D23Co1	SAMBORONDÓN
				09D23Co2	TARIFA
		<b>DURÁN</b>	<b>09D24</b>	09D24Co1	ELOY ALFARO (DURÁN)
				09D24Co2	ELOY ALFARO (DURÁN)
				09D24Co3	ELOY ALFARO (DURÁN)
				09D24Co4	ELOY ALFARO (DURÁN)
				09D24Co5	ELOY ALFARO (DURÁN)
				09D24Co6	ELOY ALFARO (DURÁN)
				09D24Co7	ELOY ALFARO (DURÁN)
				09D24Co8	ELOY ALFARO (DURÁN)

\* La población de las islas del estuario de Guayaquil se suma a la población de la Parroquia Puná, por criterios de conectividad, por lo que las poblaciones de las parroquias Puná y Guayaquil no poseen los mismos valores oficiales del INEC, sin que esto altere el valor total de Cantón.

*Handwritten signatures and marks in blue ink.*

*Handwritten signature and number '27' in blue ink.*

ZONA DE PLANIFICACIÓN	PROVINCIA	CANTÓN	CÓDIGO DEL DISTRITO	CÓDIGO DEL CIRCUITO	DESCRIPCIÓN DEL CIRCUITO
ZONA 9	PICHINCHA	QUITO	17Do1	17Do1Co1	PACTO
				17Do1Co2	GUALEA
				17Do1Co3	NANEGAL
				17Do1Co4	NANEGALITO
			17Do2	17Do2Co1	CALDERÓN (CARAPUNGO)
				17Do2Co2	CALDERÓN (CARAPUNGO)
				17Do2Co3	CALDERÓN (CARAPUNGO)
				17Do2Co4	CALDERÓN (CARAPUNGO)
				17Do2Co5	CALDERÓN (CARAPUNGO)
				17Do2Co6	CALDERÓN (CARAPUNGO)
				17Do2Co7	CALDERÓN (CARAPUNGO)
				17Do2Co8	CALDERÓN (CARAPUNGO)
				17Do2Co9	LLANO CHICO
				17Do2Co10	GUAYLLABAMBA
			17Do3	17Do3Co1	PUELLARO
				17Do3Co2	ATAHUALPA (HABASPAMBA)
					CHAVEZPAMBA
					PERUCHO
				17Do3Co3	SAN JOSÉ DE MINAS
				17Do3Co4	SAN JOSE DE MINAS
				17Do3Co5	EL CONDADO
				17Do3Co6	EL CONDADO
				17Do3Co7	EL CONDADO
				17Do3Co8	PONCEANO
				17Do3Co9	PONCEANO
				17Do3Co10	SAN ANTONIO
				17Do3Co11	SAN ANTONIO
				17Do3Co12	NONO
				17Do3Co13	COTOCOLLAO
				17Do3Co14	POMASQUI
				17Do3Co15	POMASQUI
				17Do3Co16	CALACALÍ
				17Do3Co17	CARCELÉN
17Do3Co18	COMITÉ DEL PUEBLO				
17Do3Co19	COMITÉ DEL PUEBLO				

			<b>17Do4</b>	17Do4Co1	PUENGASÍ
				17Do4Co2	PUENGASÍ
				17Do4Co3	CENTRO HISTÓRICO
				17Do4Co4	CENTRO HISTÓRICO
				17Do4Co5	SAN JUAN
				17Do4Co6	SAN JUAN
				17Do4Co7	LA LIBERTAD
				17Do4Co8	ITCHIMBIA
			<b>17Do5</b>	17Do5Co1	CONCEPCIÓN
				17Do5Co2	MARISCAL SUCRE
				17Do5Co3	BELISARIO QUEVEDO
				17Do5Co4	BELISARIO QUEVEDO
				17Do5Co5	SAN ISIDRO DEL INCA
				17Do5Co6	RUMIPAMBA
				17Do5Co7	KENNEDY
				17Do5Co8	KENNEDY
				17Do5Co9	NAYÓN
				17Do5Co10	IÑAQUITO
				17Do5Co11	COCHAPAMBA
				17Do5Co12	JIPIJAPA
				17Do5Co13	ZAMBIZA
			<b>17Do6</b>	17Do6Co1	CHILIBULO
				17Do6Co2	SAN BARTOLO
				17Do6Co3	SAN BARTOLO
				17Do6Co4	CHIMBACALLE
				17Do6Co5	LA ARGELIA
				17Do6Co6	SOLANDA
				17Do6Co7	SOLANDA
				17Do6Co8	LA MENA
				17Do6Co9	LLOA
				17Do6Co10	LA MAGDALENA
				17Do6Co11	LA FERROVIARIA
			<b>17Do7</b>	17Do7Co1	CHILLOGALLO
				17Do7Co2	GUAMANÍ
				17Do7Co3	QUITUMBE
				17Do7Co4	QUITUMBE
17Do7Co5	TURUBAMBA				
17Do7Co6	LA ECUATORIANA				

			<b>17Do8</b>	17Do8Co1	CONOCOTO
				17Do8Co2	CONOCOTO
				17Do8Co3	PINTAG
				17Do8Co4	PINTAG
				17Do8Co5	AMAGUAÑA
				17Do8Co6	AMAGUAÑA
				17Do8Co7	AMAGUAÑA
				17Do8Co8	ALANGASÍ
				17Do8Co9	GUANGOPOLO
				17Do8Co10	LA MERCED
			<b>17Do9</b>	17Do9Co1	TUMBACO
				17Do9Co2	TUMBACO
				17Do9Co3	CUMBAYÁ
				17Do9Co4	CUMBAYÁ
				17Do9Co5	PIFO
				17Do9Co6	PIFO
				17Do9Co7	YARUQUÍ
				17Do9Co8	EL QUINCHE
				17Do9Co9	PUEMBO
				17Do9Co10	CHECA (CHILPA)
				17Do9Co11	TABABELA

ZONA NO DELIMITADA				
<b>ZONA NO DELIMITADA</b>	00000	EL PIEDRERO LAS	000Co1	EL PIEDRERO LAS
	00000	GOLONDRINAS	000Co2	GOLONDRINAS
	00000	MANGA DEL CURA	000Co3	MANGA DEL CURA
	00000	MANGA DEL CURA	000Co4	MANGA DEL CURA

Fuente: División Político Administrativa del Ecuador a nivel cantonal y parroquial, actualizada al 2010, INEC.

#### DISPOSICIONES GENERALES:

**PRIMERA.-** Para efectos del presente Acuerdo se considerarán las siguientes definiciones:

**Distrito administrativo de planificación:** Unidad Territorial para la prestación de servicios públicos, que coincide con el cantón o unión de cantones y articula las políticas de desarrollo del territorio, dentro del cual se coordinará la provisión de servicios para el ejercicio de derechos y garantías ciudadanas.

**Circuito administrativo de planificación:** Unidad Territorial local conformada por el conjunto de establecimientos dedicados a la prestación de servicios públicos en un territorio determinado dentro de un distrito, articulados entre sí a través de los servicios que ofertan.

**SEGUNDA.-** Los 140 distritos administrativos y los 1134 circuitos administrativos serán ajustados conforme con los resultados oficiales de los censos de población y vivienda que se realicen en el país.

**DISPOSICIÓN FINAL.-** De la ejecución del presente Acuerdo que entrará en vigencia a partir de su publicación en el Registro Oficial, encárguese a todas las entidades y organismos de la Función Ejecutiva, de acuerdo al nivel de desconcentración establecido en su respectiva matriz de competencias, modelo de gestión y estatuto orgánico.

Dado en Quito, Distrito Metropolitano de la ciudad de San Francisco de Quito, a 16 de febrero del 2012.



**FANDER FALCONÍ BENÍTEZ**

**SECRETARIO NACIONAL DE PLANIFICACION Y DESARROLLO**

*l.jh.?*  
*vmg*  
LJH/MJV/VMG/CBE

16-02-2012

