




Simbología

Jerarquía de asentamientos humanos

-  Metrópolis nacionales
-  Articuladores nacionales
-  Articuladores regionales

Infraestructura transporte

-  Vías arteriales
-  Vías colectoras
-  Internacional
-  Doméstico
-  Militar
-  Terminal Petrolero
-  Fluvial
-  Puerto Marítimo

Leyenda

Unidades de síntesis territorial

-  Agroindustrial
-  Agropecuaria
-  Desarrollo industria hidrocarburífera
-  Desarrollo industrial productos del mar
-  Predominancia de vegetación natural
-  Áreas de recarga y protección hídrica
-  Áreas prioritarias de conservación y gestión ambiental (incluye SNAP, corredores de conectividad, reservas de biósfera, incluida transfronteriza)
-  Problemas socioambientales por actividades extractivas

Secretaría Nacional de Planificación

Estrategia Territorial Nacional - ETN

Mapa: **Modelo de Ordenamiento Territorial**

Elaboración: Secretaría Nacional de Planificación, Dirección de Planificación Territorial
 Fuente: Adaptado de IEE (2015), SENPLADES (2013, 2021), MAATE (2018, 2021, 2023a, 2023b, 2023f), IGM (varios años), MTOP (2022b), INEC (2023a).

Fecha: Enero 2024
 Escala: Ecuador continental 1:4.000.000
 Galápagos 1:8.000.000