




## Simbología

### Jerarquía de asentamientos humanos

-  Metrópolis nacionales
-  Articuladores nacionales
-  Articuladores regionales



### Leyenda

#### Infraestructura transporte

-  Vías arteriales
-  Vías colectoras
-  Internacional
-  Doméstico
-  Militar
-  Terminal Petrolero
-  Fluvial
-  Puerto Marítimo

#### Generación de energía



*Potencia efectiva 100 a 1500 MW a nivel continental*

-  Hidráulica
-  Térmica






*Potencia efectiva entre 1 y 6 MW en Galápagos*

-  Eólica
-  Solar
-  Térmica

#### Aprovechamiento de recursos naturales no renovables

-  Minería a gran escala
-  Bloques petroleros

#### Uso del suelo y zonas de protección

-  Áreas naturales protegidas, bosques protectores y corredores conectividad
-  Áreas de recarga y protección hídrica
-  Reservas marinas
-  Vegetación natural sin estatus legal de protección
-  Tierra agropecuaria

## Secretaría Nacional de Planificación

### Estrategia Territorial Nacional - ETN

Mapa: **Modelo territorial – Eje infraestructura, energía y medio ambiente**

Elaboración: Secretaría Nacional de Planificación, Dirección de Planificación Territorial	Fuente: MTOP (2022b), IGM (varios años), CONALI (2023), MAATE (2021, 2023a, b, c, e, f), MEM (2023 y 2024)
---	--

Fecha: Enero 2024	Escala: Ecuador continental 1:4.000.000 Galápagos 1:8.000.000
----------------------	---

