



Proyectos emblemáticos en Tungurahua



Secretaría Nacional
de **Planificación**
y **Desarrollo**

SENPLADES

Proyectos emblemáticos en Tungurahua

88 p., 15 x 15 cm

Los contenidos de este folleto se pueden citar y reproducir, siempre que sea sin fines comerciales, y con la condición de reconocer los créditos correspondientes refiriendo la fuente bibliográfica.

Publicación de distribución gratuita, no comercializable.

© SENPLADES, 2013

De esta edición:

Secretaría Nacional de Planificación y Desarrollo,
Zona 3 Centro

SENPLADES

Sucre 14-42 y Castillo. Segundo piso
Ambato, Ecuador

Tel: (593) 2 423 285

www.planificacion.gob.ec



• PBX.: 246 4469 EXT. 145
0984638794

EDIEC 13826

El Gobierno Nacional viene trabajando en la provincia de Tungurahua para reducir los altos indicadores de pobreza, eliminar las brechas de inequidad y provocar los cambios necesarios en la búsqueda planificada del Buen Vivir.

Queremos profundizar el rol redistributivo de la inversión pública, teniendo como prioridad el desarrollo de las capacidades del ser humano, la democratización del acceso a oportunidades, la garantía del servicio público eficiente con calidad y calidez, combinada con la activa participación de la ciudadanía.

La consolidación del camino trazado es un trabajo conjunto y permanente donde todas y todos aportamos para alcanzar el país que soñamos.

Inversión pública histórica en el Ecuador

(en millones de dólares)

Jamil Mahuad
1.088

Enero
1998
a
Diciembre
1999

Gustavo Noboa
1.680

Enero
2000
a
Diciembre
2002

Lucio Gutiérrez
1.370

Enero
2003
a
Diciembre
2004

Alfredo Palacio
1.658

Enero
2005
a
Diciembre
2006

Rafael Correa
25.582

Enero 2007 - Diciembre 2012 *

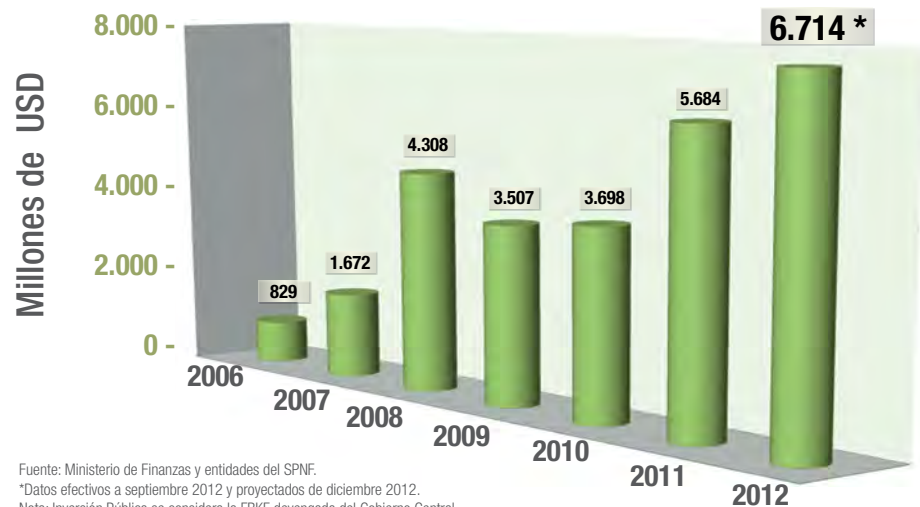
**Entre enero 2007 y
diciembre 2012, se ha
invertido en el país
4 veces más que en
los cuatro gobiernos
anteriores juntos.**

Fuente: Ministerio de Finanzas y entidades del Sector Público No Financiero (SPNF).

* Datos efectivos a septiembre 2012 y proyectados de diciembre 2012.

Nota: Inversión Pública se considera la Formación Bruta de Capital Fijo (FBKF) devengada del Gobierno Central.

La inversión pública en el país crece cada año



Fuente: Ministerio de Finanzas y entidades del SPNF.

*Datos efectivos a septiembre 2012 y proyectados de diciembre 2012.

Nota: Inversión Pública se considera la FBKF devengada del Gobierno Central.

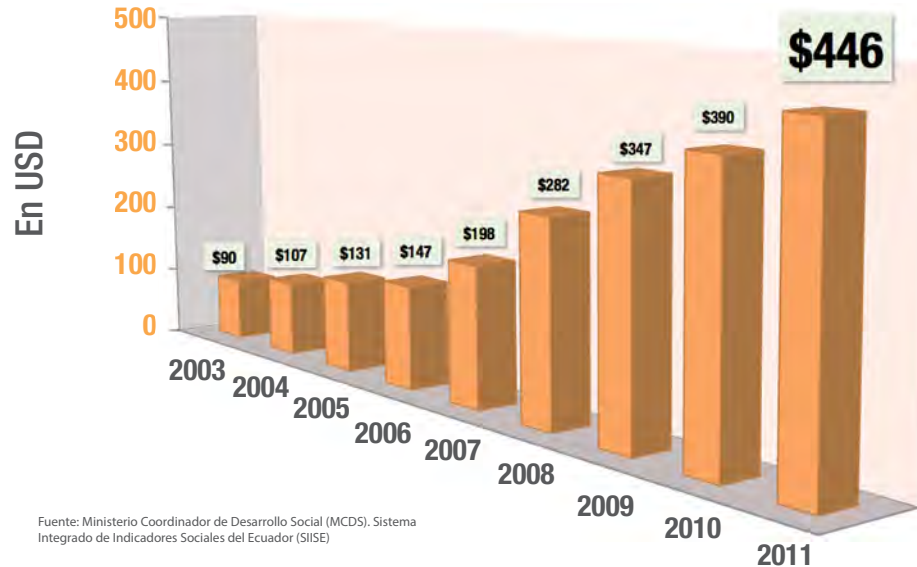
Invertimos ocho veces más que hace seis años. Priorizamos el desarrollo humano y la producción.



Con la inversión pública estamos transformando al país.



Invertimos en el ser humano



La inversión social por persona se incrementó en 299 dólares entre 2006 y 2011 en todo el país.



Inversión para alcanzar la igualdad y la equidad.



Plan Anual de Inversión 2012

Priorizamos la inversión en:



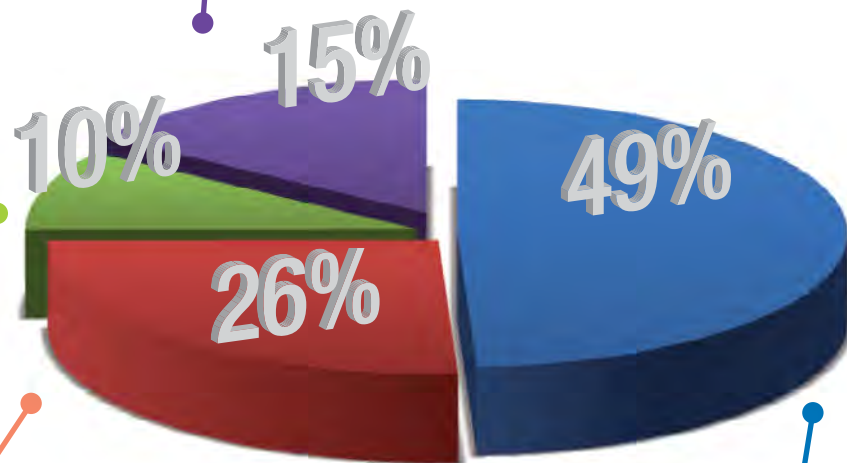
Seguridad y justicia

La policía cuenta con medios para brindar más seguridad y las cortes son más eficientes y dignas.



Desarrollo social y talento humano

Tu familia goza de salud, vivienda y educación con calidad y calidez.



Otros (Patrimonio, política y política económica)

Conservamos nuestro patrimonio y fortalecemos la economía del país.



Producción y sectores estratégicos

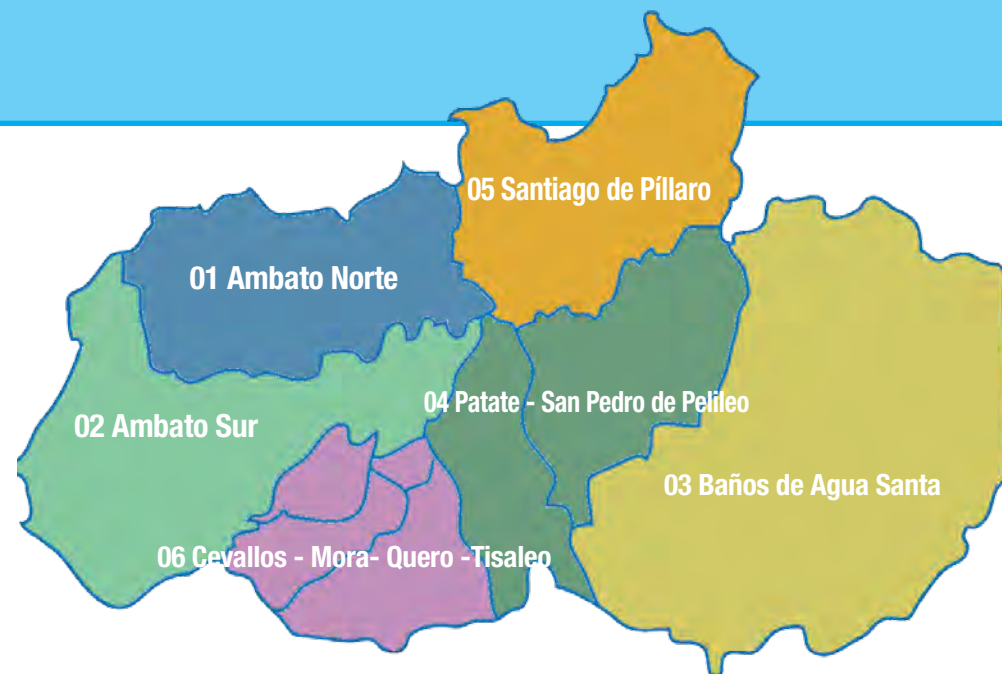
Cuidamos de nuestros recursos naturales y los orientamos hacia el desarrollo del país.

Proyectos emblemáticos en Tungurahua

Información provincial

Tungurahua

Capital	Ambato
Área	3.386,25 km ²
Población (Censo 2010)	504.583 hab
Densidad poblacional	149 hab/km ²



Distritos de Tungurahua



Rehabilitación del Sistema Ferroviario Ecuatoriano

Cumplimos un compromiso
histórico, el tren volvió

Ubicación	Tramo Urbina-Mocha-Cevallos-Ambato
Inversión	USD 34,6 millones
Descripción	Rehabilitación de la línea férrea y estaciones de Ambato y Cevallos, para potenciar el turismo de la zona central, dinamizar las economías locales y recuperar la memoria histórica e identidad nacional.
Beneficiarios	504 mil habitantes de la provincia.

PUENTE LAS JUNTAS

Con buenas vías promovemos el turismo y el comercio



Rehabilitación y mantenimiento vía Pelileo - Baños - Puyo

Ubicación	Pelileo y Baños
Inversión	USD 15,5 millones
Descripción	81 km. de red vial de articulación regional, que facilita la conectividad entre la Sierra y la Amazonía.
Beneficiarios	1.5 millones de usuarias y usuarios de: Ambato, Pelileo, Baños, Mera, Puyo, Tena y Macas. Circulación de más de 10.600 vehículos diarios, incrementándose hasta 15.000 los fines de semana y feriados.

Mejoramos la vialidad,
fomentamos la producción

Ampliación de la vía Ambato – Pelileo

Ubicación	Tramo Totoras - río Pachanlica - El Corte
Inversión	USD 5,2 millones
Descripción	Ampliación y reconstrucción de 7 Km. de red vial que conecta los cantones Ambato y Pelileo, brindando un fuerte impulso a las zonas productivas, artesanales y turísticas.
Beneficiarios	38 mil habitantes.

Viajamos con seguridad por las carreteras de Tungurahua

Ubicación	Sector Las Hamacas, cantón Pelileo.
Inversión	USD 4,1 millones
Descripción	Ampliación y reconstrucción de la vía en zonas de derrumbes y construcción de muros de contención, para brindar condiciones seguras y fluidez al tránsito vehicular.
Beneficiarios	1.5 millones de habitantes de los cantones: Ambato, Pelileo, Baños, Mera y Puyo.

Mejoramiento de la vía
Ambato – Baños

Ubicación	Ambato, Baños, Cevallos, Mocha, Patate, Pelileo, Píllaro, Quero, Tisaleo.
Inversión	USD 12,6 millones
Descripción	Ejecución de obras de mantenimiento periódico, para garantizar el estado óptimo de la red vial que facilita el flujo de turistas nacionales y extranjeros.
Beneficiarios	504 mil habitantes de la provincia.

Carreteras que brindan seguridad y protección

Mantenimiento vial de la provincia



Vías que abren paso a la esperanza

Reparación de vías afectadas por la erupción del volcán Tungurahua

Ubicación	Baños, Cevallos, Mocha, Patate, Pelileo, Quero, Tisaleo .
Inversión	USD 11,7 millones
Descripción	Puentes y rehabilitación de vías, para posibilitar la movilización de la población, el acceso de los organismos de atención de emergencias, evacuación y recuperación de los medios de vida y economía.
Beneficiarios	124 mil habitantes.

Construimos con estándares internacionales para enfrentar los riesgos

Estabilización de taludes del paso lateral Ambato

Ubicación	Ambato parroquias: Izamba, Picaihua, Huachi Grande.
Inversión	USD 18,8 millones
Descripción	Construcción de obras de protección en el margen de la vía para controlar deslizamientos de: roca, tierra, material vegetal, agua y otros elementos que generan peligro para los usuarios.
Beneficiarios	500 mil usuarias y usuarios de Tungurahua, Chimborazo, Pastaza, Bolívar y Napo.

De la Sierra a la Costa
en menos tiempo

Vía Ambato - Pasa - El Corazón

Ubicación	Ambato, parroquia Pasa.
Inversión	USD 30,4 millones
Descripción	Rehabilitación de la red vial que conecta las provincias de Tungurahua y Cotopaxi, además vincula a poblaciones de las provincias de Pichincha, Santo Domingo, Los Ríos y Guayas uniendo el territorio ecuatoriano en condiciones seguras .
Beneficiarios	288 mil habitantes.

Construimos rutas alternativas
que unen pueblos

Ubicación	Pelileo: Pillate, Cotaló.
Inversión	USD 27,9 millones
Descripción	Construcción de la principal red vial de evacuación de la población de Tungurahua y Chimborazo afectada por la erupción del volcán Tungurahua.
Beneficiarios	33 mil habitantes de: Bolívar, Cotaló, El Altar, Guanando, Guano, Huambaló, Penipe, Puela.

Construcción de la carretera
Cahuají – Pillate – Cotaló



Garantizamos la soberanía alimentaria con obras de riego

Rehabilitación y mantenimiento de los sistemas de riego de la provincia

Ubicación	Ambato, Cevallos, Mocha, Patate, Pelileo, Píllaro, Quero, Tisaleo.
Inversión	USD 11,8 millones
Descripción	Revestimiento de canales, construcción de reservorios, tecnificación del riego y capacitación a usuarios.
Beneficiarios	Más de 2.500 agricultores de los ocho cantones

Apoyamos la producción y mejoramos cosechas

Construcción del canal de riego Píllaro

Ubicación	Píllaro
Inversión	USD 7,7 millones
Descripción	Construcción de canales y reservorios para ampliar la cobertura de riego, que cubrirá a diez mil hectáreas de terreno con suficiente agua para las actividades agrícolas.
Beneficiarios	15 mil productoras y productores agropecuarios de cantón Píllaro.

El sueño de siempre se cumplió, agua para el futuro

Proyecto multipropósito,
presa Chiquiurco

Ubicación	Ambato, parroquia Pasa.
Inversión	USD 11,5 millones
Descripción	Construcción del embalse de la cuenca alta del Río Ambato con capacidad de almacenamiento de 3.5 millones de metros cúbicos de agua. Construcción de un túnel de 200 metros, para dotación de agua de consumo humano y de riego, inversión conjunta con el Gobierno Autónomo Descentralizado Provincial.
Beneficiarios	130 mil habitantes de Ambato y Pelileo.

Primero el agua y la vida

Embalse para uso multipropósito Pampas de Salasaca

Ubicación	Tisaleo
Inversión	USD 61,5 millones.
Descripción	Construcción del embalse para almacenamiento de 5.5 millones de metros cúbicos de agua, que regule permanentemente el caudal con 80% para riego y 20% para consumo humano.
Beneficiarios	46 mil habitantes de: Cevallos, Mocha, Quero, Tisaleo.



**Programa nacional de innovación
tecnológica participativa y
productividad agrícola**

La experiencia campesina y las nuevas tecnologías producen mejor

Ubicación	Ambato, Baños, Cevallos, Mocha, Patate, Pelileo, Píllaro, Quero, Tisaleo.
Inversión	USD 305 mil
Descripción	Sistema sostenible y adecuado de manejo de suelos, fertilización y uso de nuevas tecnologías para la producción sustentable.
Beneficiarios	1.450 familias de los nueve cantones de la provincia.

La belleza natural es parte
del buen vivir

Centro de exposición
orquideario

Ubicación	Parroquia Río Verde, cantón Baños.
Inversión	USD 215 mil
Descripción	Edificación con características especiales y ambientalmente acondicionada, para la exposición de orquídeas.
Beneficiarios	1.246 pobladores de la parroquia Río Verde.

Primero nuestros derechos,
educación para Tungurahua

Infraestructura, equipamiento y
programas de mejoramiento educativo

Ubicación	Ambato, Baños, Cevallos, Mocha, Patate, Pelileo, Píllaro, Quero, Tisaleo.
Inversión	USD 18,8 millones. (Período 2012)
Descripción	Infraestructura y equipamiento para la implementación del nuevo modelo y la universalización de la educación en los niveles: pre básica, media, media-técnico y educación para adultos.
Beneficiarios	124 estudiantes del sistema público, fisco misional y privado. 71. 833 textos entregados a estudiantes y 3.190 a profesores.

Manos artesanales vistiendo a la niñez escolar

Hilando el desarrollo

Ubicación	Ambato, Baños, Cevallos, Mocha, Patate, Peñileo, Pillaro, Quero, Tisaleo.
Inversión	USD 2,7 millones
Descripción	Artesanas y artesanos capacitados gratuitamente en la confección de uniformes escolares para la población infantil.
Beneficiarios	26.426 niñas y niños 60 artesanas y artesanos de la rama textil capacitados en confección de uniformes.

Ubicación	Ambato, Baños, Cevallos, Mocha, Patate, Pelileo, Pillaro, Quero, Tisaleo.
Inversión	USD 6 millones
Descripción	Atención familiar, infantil, gerontológica y a discapacidades a través de programas que garantizan inclusión, integración y universalización de los servicios del estado.
Beneficiarios	137 mil personas

**Infraestructura, equipamiento,
programas de protección
social y familiar**

Solidaridad con quienes
más lo necesitan



Estimulamos el crecimiento saludable de niñas y niños

Desarrollo infantil

Ubicación	Ambato, Baños, Cevallos, Mocha, Patate, Pelileo, Píllaro, Quero, Tisaleo.
Inversión	USD 12 millones
Descripción	Los centros infantiles del Buen Vivir son espacios de estimulación, alimentación saludable, recreación y cuidado de la población infantil
Beneficiarios	14 mil niñas y niños.



Infraestructura, equipamiento y programas de salud integral

Invertimos en el ser humano protegiendo su salud

Ubicación	Ambato, Baños, Cevallos, Mocha, Patate, Pelileo, Píllaro, Quero, Tisaleo.
Inversión	USD 15,5 millones
Descripción	Programas de atención integral, infraestructura y equipamiento, garantizando los derechos de las/los ciudadanas/os a una salud integral con calidad y calidez.
Beneficiarios	504 mil habitantes de la provincia .

La salud pública al alcance de la población

Construcción de 31 centros de salud

Ubicación	Ambato, Baños, Cevallos, Mocha, Patate, Pelileo, Pillaro, Quero, Tisaleo.
Inversión	USD 7,3 millones.
Descripción	Edificios completamente equipados y funcionales con servicios de calidad y calidez
Beneficiarios	55 mil habitantes de la provincia.

Vivienda propia y digna para alcanzar la equidad

Programa de vivienda rural y urbano marginal

Ubicación	Ambato, Baños, Cevallos, Mocha, Patate, Pelileo, Píllaro, Quero, Tisaleo.
Inversión	USD 12,6 millones.
Descripción	Construcción y mejoramiento de viviendas en las zonas urbanas y rurales
Beneficiarios	5.448 personas beneficiadas del Programa Misión Manuela Espejo.

Enfrentamos los riesgos con
coraje y esperanza

Reasentamientos para familias afectadas por la erupción del volcán Tungurahua

Ubicación	Cantón Baños sectores Río Blanco y Chinchín. Cantón Pelileo sector La Paz.
Inversión	USD 6,3 millones
Descripción	Construcción de soluciones habitacionales unifamiliares dotadas de infraestructura básica: agua potable, alcantarillado, redes eléctricas, alumbrado público y obras de infraestructura: vías, aceras.
Beneficiarios	1.670 beneficiarias/os

El pequeño comercio dinamiza
la economía provincial

CENTRO COMERCIAL POPULAR SIMON BOLIVAR

Centro comercial popular
Simón Bolívar

Ubicación	Ambato
Inversión	USD 6,9 millones.
Descripción	Infraestructura mejorada para expendio de productos en condiciones sanitarias adecuadas. Proyecto conjunto con el Gobierno Autónomo Descentralizado de Ambato.
Beneficiarios	2.000 plazas de trabajo para comerciantes y sus familias.

Atención emergente por la erupción del volcán Tungurahua

Cuidamos a nuestras familias de los riesgos del volcán

Ubicación	Cantones: Baños, Pelileo, Cevallos, Quero, Mocha y Tisaleo
Inversión	USD 9,9 millones. (Período 2006-2012).
Descripción	Infraestructura para protección de las fuentes de agua para consumo humano, viviendas y establecimientos educativos. Desarrollo de proyectos productivos y dotación de ambulancias.
Beneficiarios	124 mil habitantes

Acciones integrales por la seguridad de Tungurahua y sus provincias hermanas

Implementación del Sistema ECU 911

Ubicación	Cantón Ambato sector Techo Propio.
Inversión	USD 17 millones
Descripción	Moderna infraestructura con tecnología de punta para la respuesta ante situaciones de emergencias, en caso de accidentes, incendios, catástrofes, asaltos, robos y otros delitos.
Beneficiarios	Habitantes de las provincias de Tungurahua, Cotopaxi y Pastaza.

UPC

UNIDAD DE POLICIA COMUNITARIA



Ciudadanía y policía trabajando por la seguridad de la provincia

Construcción de Unidades de Policía Comunitaria

Ubicación	Ambato, Pelileo, Píllaro, Quero y Tisaleo.
Inversión	USD 3 millones
Descripción	Edificios para servicios de vigilancia comunitaria, completamente equipados y funcionales.
Beneficiarios	85 mil habitantes.



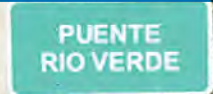
Conociendo lo que tenemos,
sabremos cuidarlo



Inventario hídrico

Ubicación	Ambato, Baños, Cevallos, Mocha, Patate, Pelileo, Píllaro, Quero, Tisaleo.
Inversión	150 mil dólares
Descripción	Información actualizada y validada del uso, tipo, estado de las fuentes hídricas y su nivel de contaminación.
Beneficiarios	504 mil habitantes.

Iluminamos los caminos,
protegemos la vida



Iluminación de túneles de la vía Baños - Puyo

Ubicación	Cantón Baños: tramo Agoyán – Río Verde vía al Puyo.
Inversión	USD 1,3 millones
Descripción	Instalación de 813 lámparas en los túneles de la vía (3.958 m) para garantizar seguridad en la circulación tanto en el día, como en la noche.
Beneficiarios	220 mil usuarios/os de las provincias de Tungurahua, Pastaza, Napo y Morona Santiago.

Telefonía rural inalámbrica e infocentros

La tecnología de la comunicación al servicio de la población

Ubicación	Ambato, Baños, Cevallos, Mocha, Patate, Pelileo, Píllaro, Quero, Tisaleo.
Inversión	USD 4,6 millones. (Período 2012)
Descripción	Ampliación de la cobertura de la red de telecomunicaciones con tecnologías de la comunicación e información.
Beneficiarios	504 mil habitantes y más de 203 localidades rurales con servicio de telefonía inalámbrica

Ubicación	Ambato
Inversión	USD 1,7 millones
Descripción	Edificio para brindar servicios de identidad a los habitantes de la provincia.
Beneficiarios	504.583 habitantes de la provincia de Tungurahua.

 **Registro Civil**
Identificación y Registro Civil Ecuador
Dirección Provincial de Tungurahua

Mejoramos la eficiencia y calidad del servicio

Agencia del Registro Civil



Creemos en la gente,
apoyamos sus iniciativas

Banco Nacional de Fomento

Ubicación	Ambato, Baños, Cevallos, Mocha, Patate, Pelileo, Pillaro, Quero, Tisaleo.
Inversión	USD 53,8 millones. (Período 2007-2012)
Descripción	Dotación de crédito productivo con bajas tasas de interés.
Beneficiarios	18.619 personas del sector productivo de la provincia.



Créditos educativos

Reconocemos la dedicación e incentivamos la superación

Ubicación	Tungurahua
Inversión	USD 6,4 millones
Descripción	Crédito educativo y becas para los estudiantes con alto rendimiento académico y deseos de superación.
Beneficiarios	2. 900 estudiantes.

Recuperamos nuestro patrimonio

Rehabilitación integral del edificio de la Gobernación de Tungurahua

Ubicación	Ambato
Inversión	USD 1,5 millones
Descripción	Recuperación del conjunto arquitectónico patrimonial de la Gobernación de la provincia.
Beneficiarios	504 mil habitantes de los nueve cantones de la provincia.

Promovemos el uso eficiente y racional de la energía

Renovación de equipos que consumen energía en exceso

Ubicación	Ambato, Baños, Cevallos, Mocha, Patate, Pelileo, Pillaro, Quero, Tisaleo
Inversión	USD 4,6 millones
Descripción	Reducción de la demanda de electricidad, mediante el uso de equipos de consumo energéticamente eficientes.
Beneficiarios	54 mil habitantes de los nueve cantones de la provincia.



Secretaría Nacional
de **Planificación**
y **Desarrollo**

Ahora los fondos
públicos son mejor
aprovechados pues
responden a las
necesidades reales
de tu territorio
y de nuestro
Ecuador.

¡Planificamos
el Ecuador del
Buen
Vivir!



Secretaría Nacional
de **Planificación**
y **Desarrollo**

