



Proyectos emblemáticos en Manabí



Secretaría Nacional
de **Planificación**
y **Desarrollo**

SENPLADES

Proyectos emblemáticos en Manabí

88 p., 15 x 15 cm

Los contenidos de este folleto se pueden citar y reproducir, siempre que sea sin fines comerciales, y con la condición de reconocer los créditos correspondientes refiriendo la fuente bibliográfica.

Publicación de distribución gratuita, no comercializable.

© SENPLADES, 2013

De esta edición:

Subsecretaria Zonal 4 - Pacífico,

Corporación Ciudad Alfaro. Edificio Luis Vargas Torres

Montecristi, Manabí

Tel: (593) 5 2311201

Fax: (593) 5 2311202

www.planificacion.gob.ec

La inversión es la base del desarrollo de un país a través de la creación de capacidades productivas y de su aporte para mejorar la calidad de vida de la sociedad. Siendo la calidad de vida el resultado de un desarrollo sustentable, se requiere de una inversión pública eficiente, eficaz y de calidad.

El presente trabajo tiene como objetivo realizar una recopilación de los proyectos de inversión pública de la provincia de Manabí que permita tener una visión sobre desarrollo hacia el que camina nuestro país de forma digna, altiva y soberana dentro de este proceso de Revolución Ciudadana, tal como lo decía nuestro General Eloy Alfaro: **“Nada para nosotros, todo para la Patria, para el pueblo que se ha hecho digno de ser libre”**.

Inversión pública histórica en el Ecuador

(en millones de dólares)

Jamil Mahuad
1.088

Enero
1998
a
Diciembre
1999

Gustavo Noboa
1.680

Enero
2000
a
Diciembre
2002

Lucio Gutiérrez
1.370

Enero
2003
a
Diciembre
2004

Rafael Correa
25.582

Enero 2007 - Diciembre 2012 *

Entre enero 2007 y diciembre 2012, se ha invertido en el país 4 veces más que en los cuatro gobiernos anteriores juntos.

Alfredo Palacio
1.658

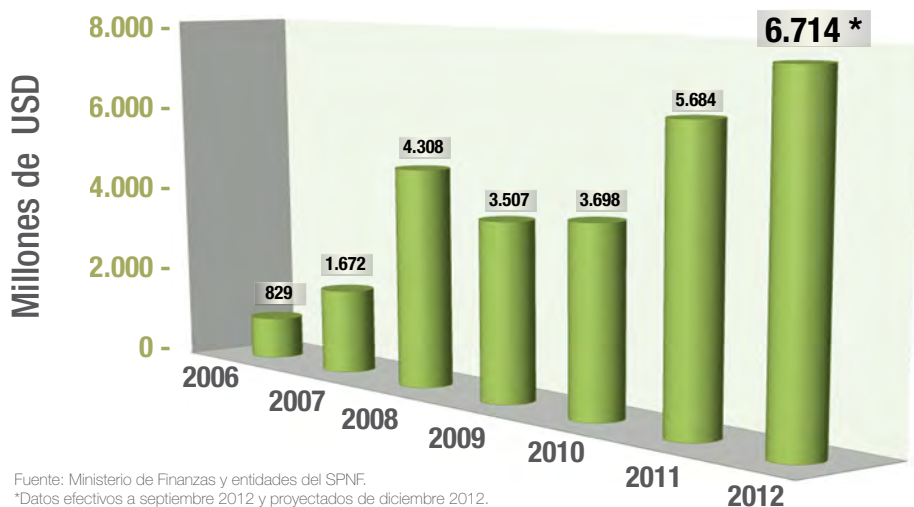
Enero 2005 a Diciembre 2006

Fuente: Ministerio de Finanzas y entidades del Sector Público No Financiero (SPNF).

* Datos efectivos a septiembre 2012 y proyectados de diciembre 2012.

Nota: Inversión Pública se considera la Formación Bruta de Capital Fijo (FBKF) devengada del Gobierno Central.

La inversión pública en el país crece cada año



Fuente: Ministerio de Finanzas y entidades del SPNF.

*Datos efectivos a septiembre 2012 y proyectados de diciembre 2012.

Nota: Inversión Pública se considera la FBKF devengada del Gobierno Central.

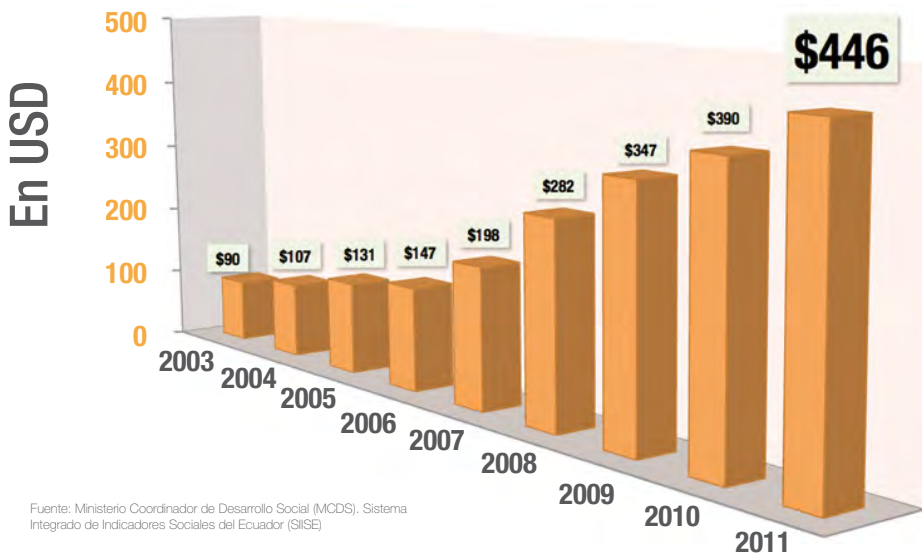
Invertimos ocho veces más que hace seis años. Priorizamos el desarrollo humano y la producción.



Con la
inversión
pública
estamos
transformando
al país



Invertimos en el ser humano



Fuente: Ministerio Coordinador de Desarrollo Social (MCDOS). Sistema Integrado de Indicadores Sociales del Ecuador (SIISE)

La inversión social por persona se incrementó en 299 dólares entre 2006 y 2011 en todo el país.



Inversión para
alcanzar la
igualdad y la
equidad



Plan Anual de Inversión 2012

Priorizamos **la inversión en:**



Seguridad y justicia

La policía cuenta con medios para brindar más seguridad y las cortes son más eficientes y dignas.

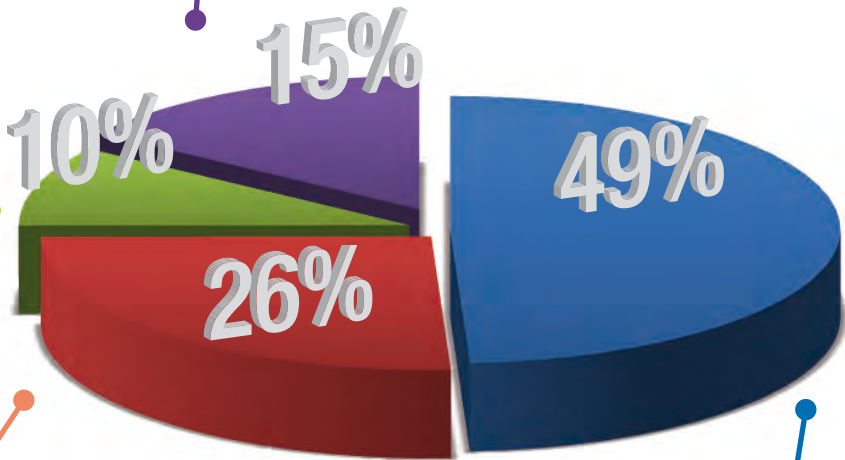


Desarrollo social y talento humano

Tu familia goza de salud, vivienda y educación con calidad y calidez.

Otros (Patrimonio, política y política económica)

Conservamos nuestro patrimonio y fortalecemos la economía del país.



Producción y sectores estratégicos

Cuidamos de nuestros recursos naturales y los orientamos hacia el desarrollo del país.





**Proyectos
emblemáticos
en Manabí**

Información provincial

Capital	Portoviejo
Área	18.947,33 Km ²
Población (Censo 2010)	1.369.780 hab.
Densidad Poblacional	72,29 hab./ Km ²

Manabí



Ubicación	Provincias: Manabí, Santa Elena y Esmeraldas
Inversión	USD 249 millones
Beneficiarios	400 mil habitantes
Descripción	790 Km. de vías que permiten el impulso integral, productivo y turístico del perfil costanero ecuatoriano, aprovechando la hermosura paisajística. En Manabí, la Ruta Spondylus, representa alrededor de 359 Km.

La Ruta Spondylus aprovecha los atractivos naturales para promover al desarrollo y crecimiento productivo

Ruta Spondylus



Vía Montecristi- Jipijapa-La Cadena

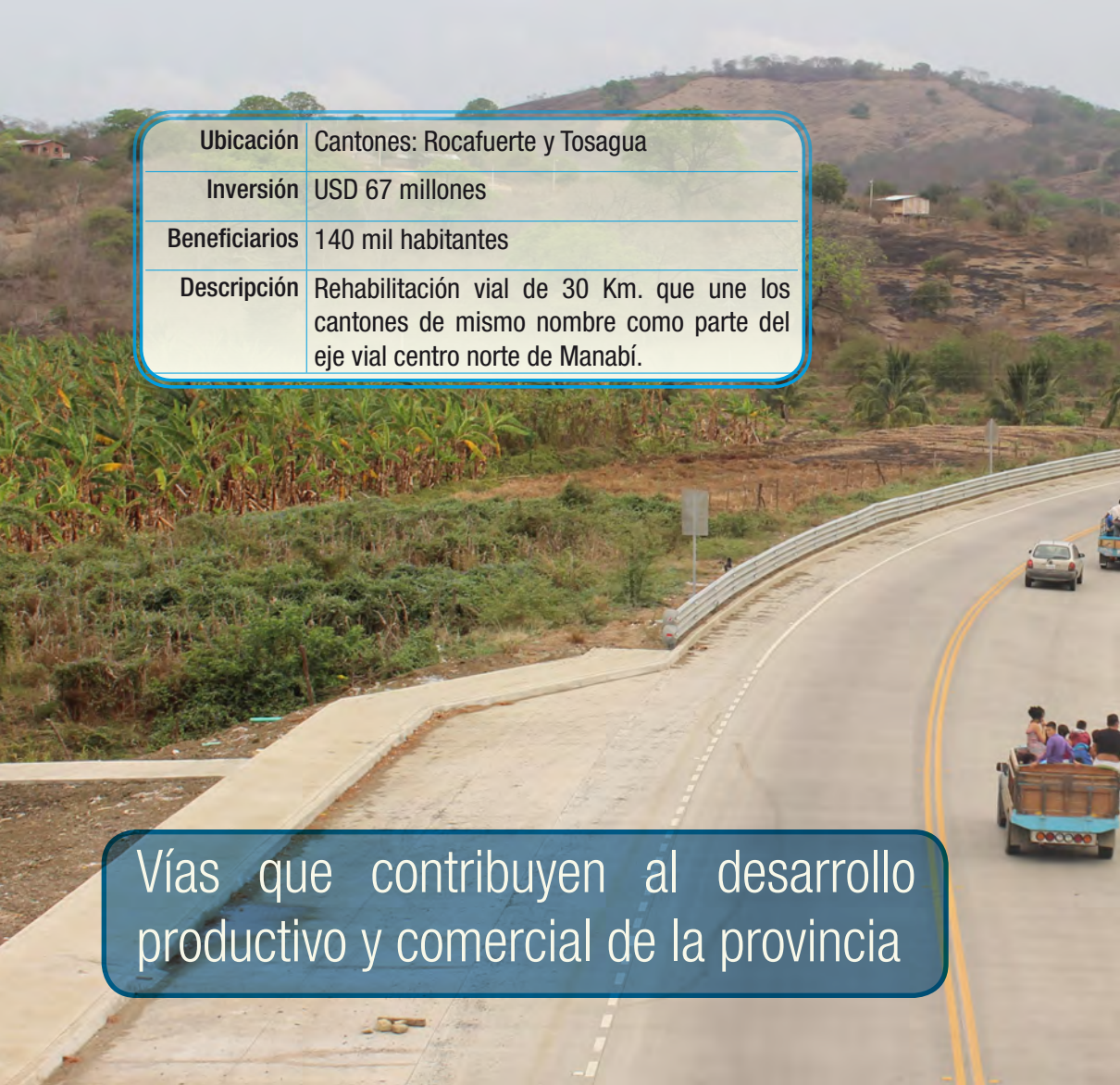


Reducción del tiempo de traslado
entre Manabí y Guayas, fortaleciendo
el desarrollo productivo de la zona sur
de Manabí

Proyecto 2

Ubicación	Cantones: Montecristi, Jipijapa y Paján
Inversión	USD 41 millones
Beneficiarios	145 mil habitantes
Descripción	Rehabilitación y ampliación a 4 carriles de 65 Km. de vía incluido acceso a la ciudad de Paján.





Ubicación	Cantones: Rocafuerte y Tosagua
Inversión	USD 67 millones
Beneficiarios	140 mil habitantes
Descripción	Rehabilitación vial de 30 Km. que une los cantones de mismo nombre como parte del eje vial centro norte de Manabí.

Vías que contribuyen al desarrollo productivo y comercial de la provincia

Vía Rocafuerte - Tosagua



Vía Tosagua - Chone



Mejores vías para Manabí

Ubicación	Cantones: Tosagua y Chone
Inversión	USD 41 millones
Beneficiarios	150 mil habitantes
Descripción	Rehabilitación de 17 Km. de vía con estructura de pavimento rígido, conectividad e integración provincial, zonal y nacional. Y forma parte de los proyectos de rehabilitación del eje vial Portoviejo-Santo Domingo-Quito.



Vía Chone – El Carmen



Ubicación	Cantones: Chone, Flavio Alfaro y El Carmen
Inversión	USD 89 millones
Beneficiarios	200 mil habitantes
Descripción	Rehabilitación 119 Km. del eje vial de integración y conectividad norte y centro de Manabí y conectividad hacia la Sierra. Tiene impacto a nivel provincial y nacional fomentando el desarrollo productivo, comercial y turístico por excelencia.

Ministerio de Transporte
y Obras Públicas

El Carmen



Sto. Domingo

Alóag

Quito




Vías para la integración manabita
a nivel provincial y nacional

Eje Vial Santa Ana - Poza Honda



Una vía estratégica para Manabí



Ubicación	Cantón Santa Ana
Inversión	USD 17 millones
Beneficiarios	47 mil habitantes
Descripción	Comprende la rehabilitación vial de 24 km. entre Santa Ana y la represa de Poza Honda que representa la infraestructura estratégica más importante para el abastecimiento de agua potable y mejora las condiciones de transporte de productos de una de las zonas agrícolas más productivas de Manabí.

Reconstrucción de las calles de Portoviejo

Ubicación Cantón Portoviejo

Inversión USD 20 millones

Beneficiarios 280 mil habitantes

Descripción La obra incluye la rehabilitación de 37 calles, a cargo del MTOP, garantizando la seguridad vial, permitiendo la accesibilidad de la población a los servicios públicos estatales y locales que se encuentran en la capital manabita.



Cumpliendo con Portoviejo

Eje Vial Quiroga-Pichincha



Vías que unen a los manabitas

Proyecto 8

Ubicación	Cantones: Bolívar y Pichincha
Inversión	USD 21 millones
Beneficiarios	70 mil habitantes
Descripción	La rehabilitación de 33 Km. de vía y construcción del puente Carrizal 250m. de longitud, mejora el nivel de servicio del sistema vial entre Manabí y Los Ríos y desarrolla una zona de alta producción agrícola y ganadera.



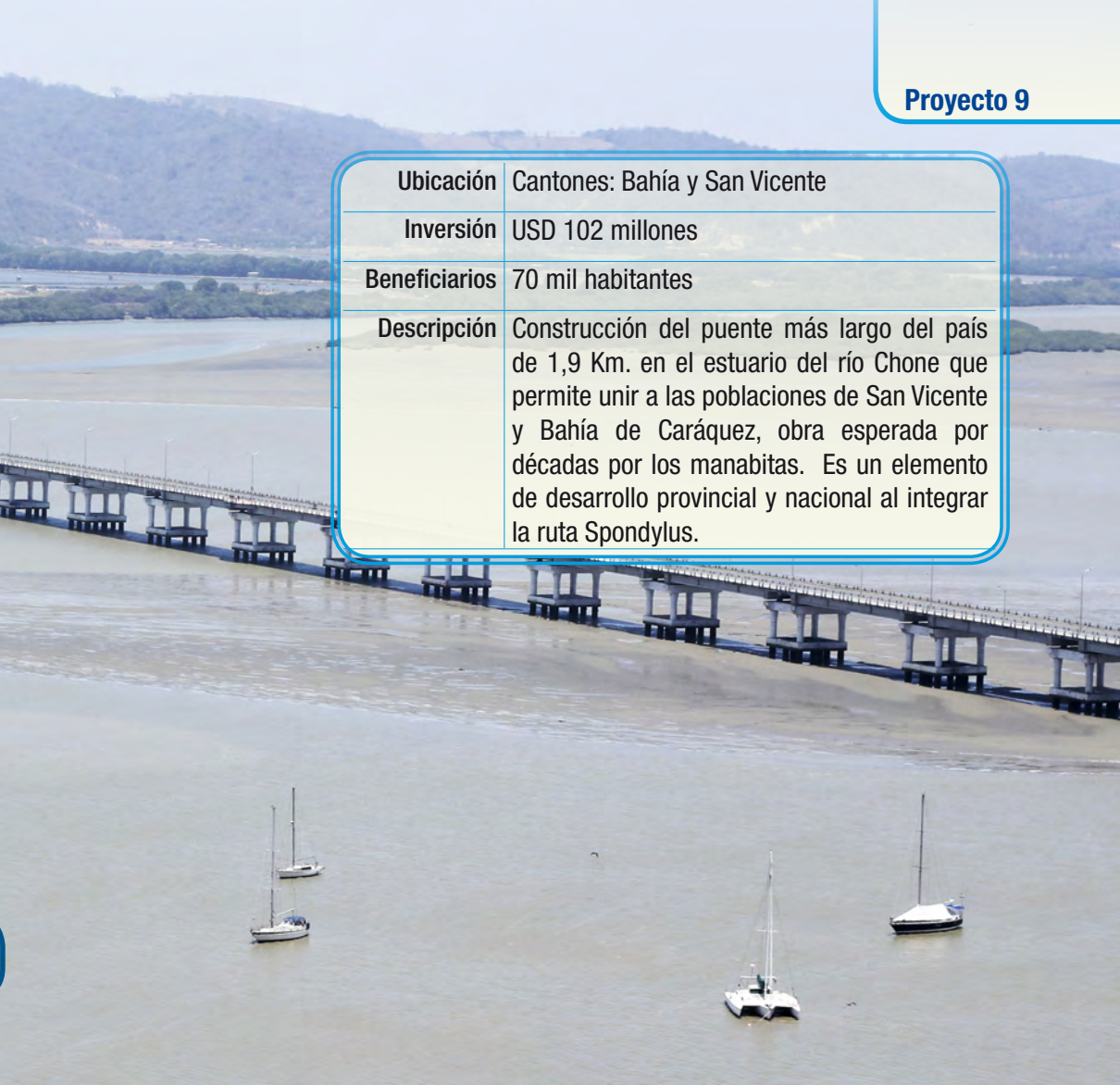
Puente Los Caras

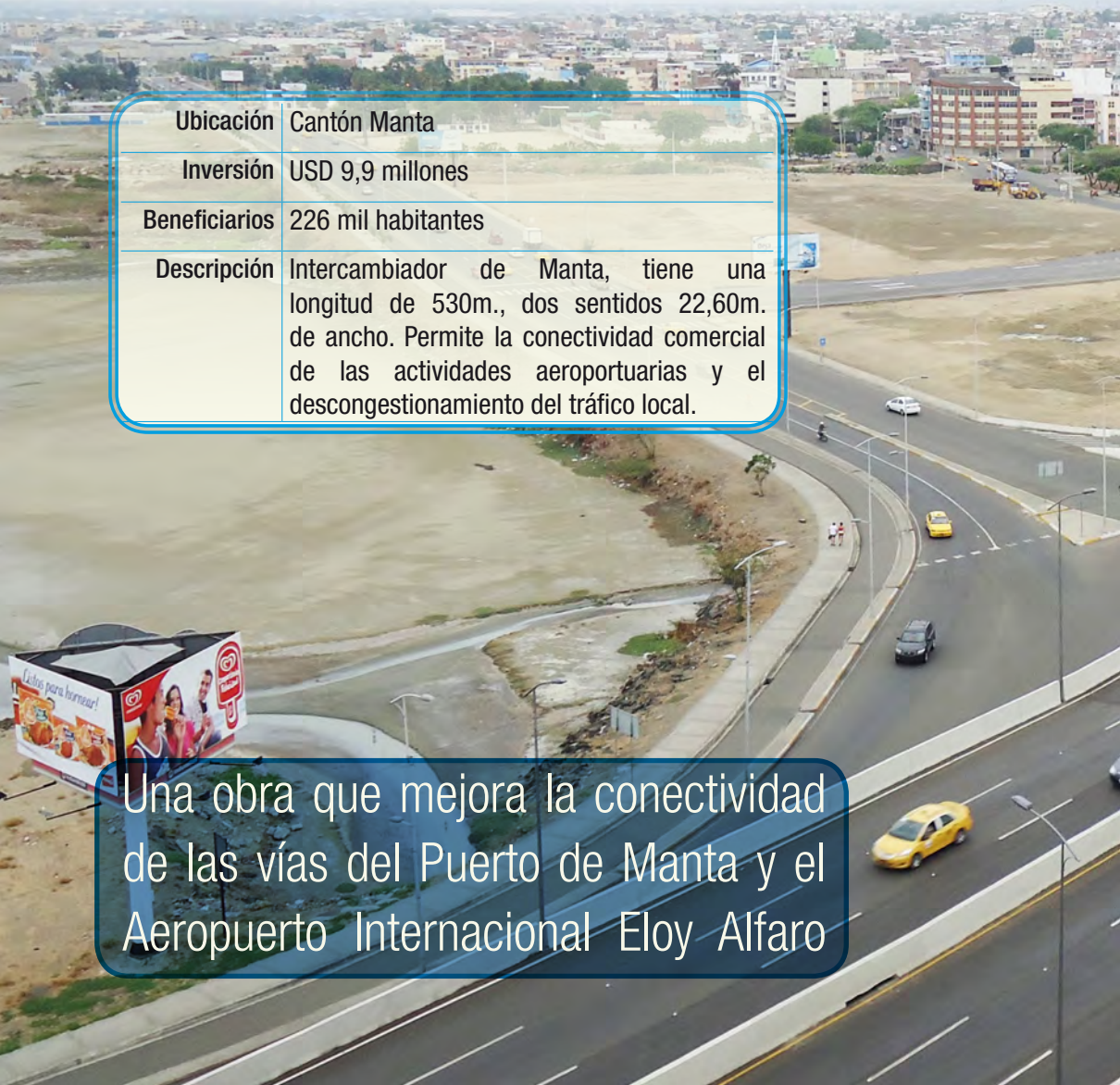


El puente más largo del Ecuador está en Manabí

Proyecto 9

Ubicación	Cantones: Bahía y San Vicente
Inversión	USD 102 millones
Beneficiarios	70 mil habitantes
Descripción	Construcción del puente más largo del país de 1,9 Km. en el estuario del río Chone que permite unir a las poblaciones de San Vicente y Bahía de Caráquez, obra esperada por décadas por los manabitas. Es un elemento de desarrollo provincial y nacional al integrar la ruta Spondylus.





Ubicación	Cantón Manta
Inversión	USD 9,9 millones
Beneficiarios	226 mil habitantes
Descripción	Intercambiador de Manta, tiene una longitud de 530m., dos sentidos 22,60m. de ancho. Permite la conectividad comercial de las actividades aeroportuarias y el descongestionamiento del tráfico local.

Una obra que mejora la conectividad de las vías del Puerto de Manta y el Aeropuerto Internacional Eloy Alfaro

Intercambiador de Manta





Estudios de vías rápidas

Autopistas para el desarrollo
y futuro manabita

Ubicación	Provincias: Manabí, Los Ríos y Guayas.
Inversión	USD 7,1 millones
Beneficiarios	4,14 millones de habitantes
Descripción	Los Estudios autopistas Manta – Quevedo y Manta – Guayaquil” permitirán el desarrollo de la vialidad manabita y nacional, a través de la construcción de 2 súper autopistas.



Ubicación Cantones: Manta y Jaramijó.


Inversión USD 20 millones

Beneficiarios 3.500 Pescadores artesanales

Descripción Proveer infraestructura adecuada para el pescador artesanal desde el desembarque hasta la comercialización de los productos.

Puertos Pesqueros Artesanales San Mateo y Jaramijó

La construcción de los muelles
pesqueros promueven el desarrollo
eficiente de la pesca artesanal

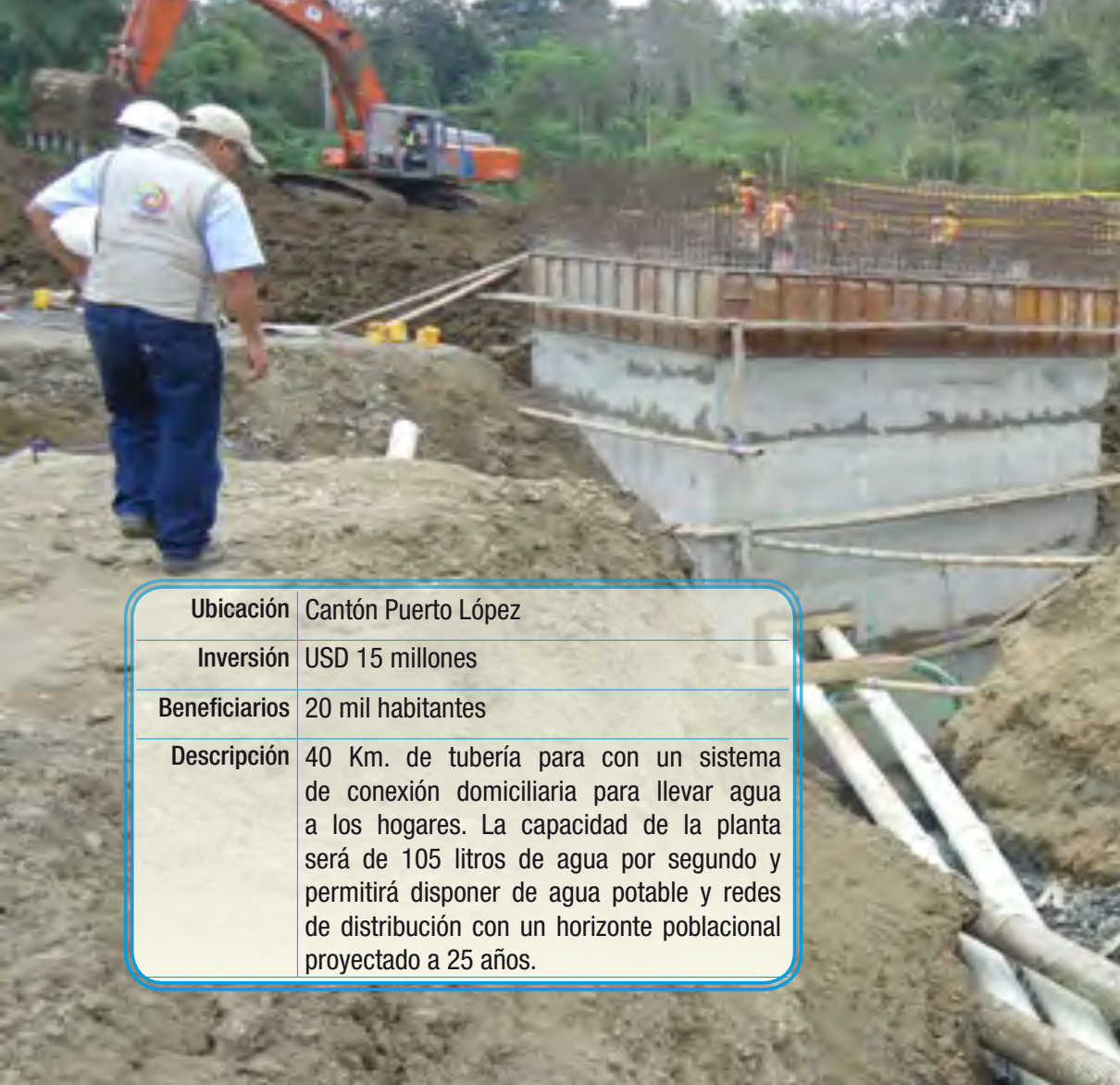


Ubicación	Cantones: Paján y Jipijapa
Inversión	USD 11,8 millones
Beneficiarios	52 mil habitantes
Descripción	Nuevo acueducto de 31 Km. y estaciones de bombeo desde Santa Ana hasta Jipijapa. En Paján se construye la nueva red de distribución de agua en la cabecera cantonal y una nueva planta de tratamiento de agua potable.

Los sistemas de agua potable para Jipijapa y Paján, permitirán abastecer de agua potable segura y continua

Sistemas de agua potable para Jipijapa y Paján






Ubicación	Cantón Puerto López
Inversión	USD 15 millones
Beneficiarios	20 mil habitantes
Descripción	40 Km. de tubería para con un sistema de conexión domiciliaria para llevar agua a los hogares. La capacidad de la planta será de 105 litros de agua por segundo y permitirá disponer de agua potable y redes de distribución con un horizonte poblacional proyectado a 25 años.

Sistema de agua potable para Puerto López

Agua potable de calidad



Ubicación	Manabí
Inversión	USD 128 millones
Beneficiarios	34.431 familias
Descripción	Casas de 36m ² . que cuenta con: 2 dormitorios, área social, cocina y un baño. Además posee los servicios básicos de infraestructura, medio de abastecimiento de agua y de evacuación de aguas servidas y las instalaciones eléctricas respectivas, 34.431 soluciones habitacionales construidas en Manabí.

Programa de Vivienda Rural y Urbano Marginal

Vivienda digna para los manabitas

A photograph of a construction site. In the foreground, a worker wearing a white long-sleeved shirt with a dark blue collar and a black hard hat is seen from behind, working on a large blue pipe. In the background, another worker in a green jacket and blue cap is bent over, also working on the pipes. The site is filled with a complex network of blue pipes and a dense grid of steel rebar. The overall scene is one of active construction work.

Agua potable y saneamiento

Mejores servicios básicos
para los manabitas

Ubicación	Cantones: Manta, Tosagua, Sucre, San Vicente, Portoviejo, Junín y Bolívar
Inversión (2009-2011)	USD 41 millones
Beneficiarios	500 mil habitantes
Descripción	<ul style="list-style-type: none">• Plan maestro de agua potable de Portoviejo cuya inversión es superior a los 35 millones de dólares (CAF-MIDUVI).• Proyecto línea de conducción de agua potable Azua - Colorado - Santa Marta, San Mateo; con una inversión superior a 5 millones de dólares• Mejoramiento y ampliación del sistema de agua potable regional La Estantilla con una inversión superior a 1 millón de dólares.

Montesanto y Galápagos



Obras para reducir riesgos

Ubicación	Cantón Portoviejo
Inversión	USD 10,7 millones
Beneficiarios	280 mil habitantes
Descripción	Construcción de un canal ducto cajón de 2,6 km para encauzar la quebrada Monte Santo Galápagos y prevenir eventos invernales severos registrados en años anteriores en la ciudad de Portoviejo.



Unidades Educativas del Milenio

Ubicación	Unidades Educativas del Milenio en Canuto y Flavio Alfaro (funcionando), Manta, Pedernales y Junín (en construcción)
Inversión	USD 7,1 millones
Beneficiarios	2 mil estudiantes aproximadamente
Descripción	Las Unidades Educativas del Milenio son instituciones educativas públicas de alto nivel, fundamentadas en conceptos técnicos, pedagógicos y administrativos innovadores, como referente de la nueva educación pública en el país.

Una nueva educación pública en el país

Fortalecimiento profesional docente

Ubicación Manabí

Inversión USD 63,7 millones

Beneficiarios 24 mil docentes

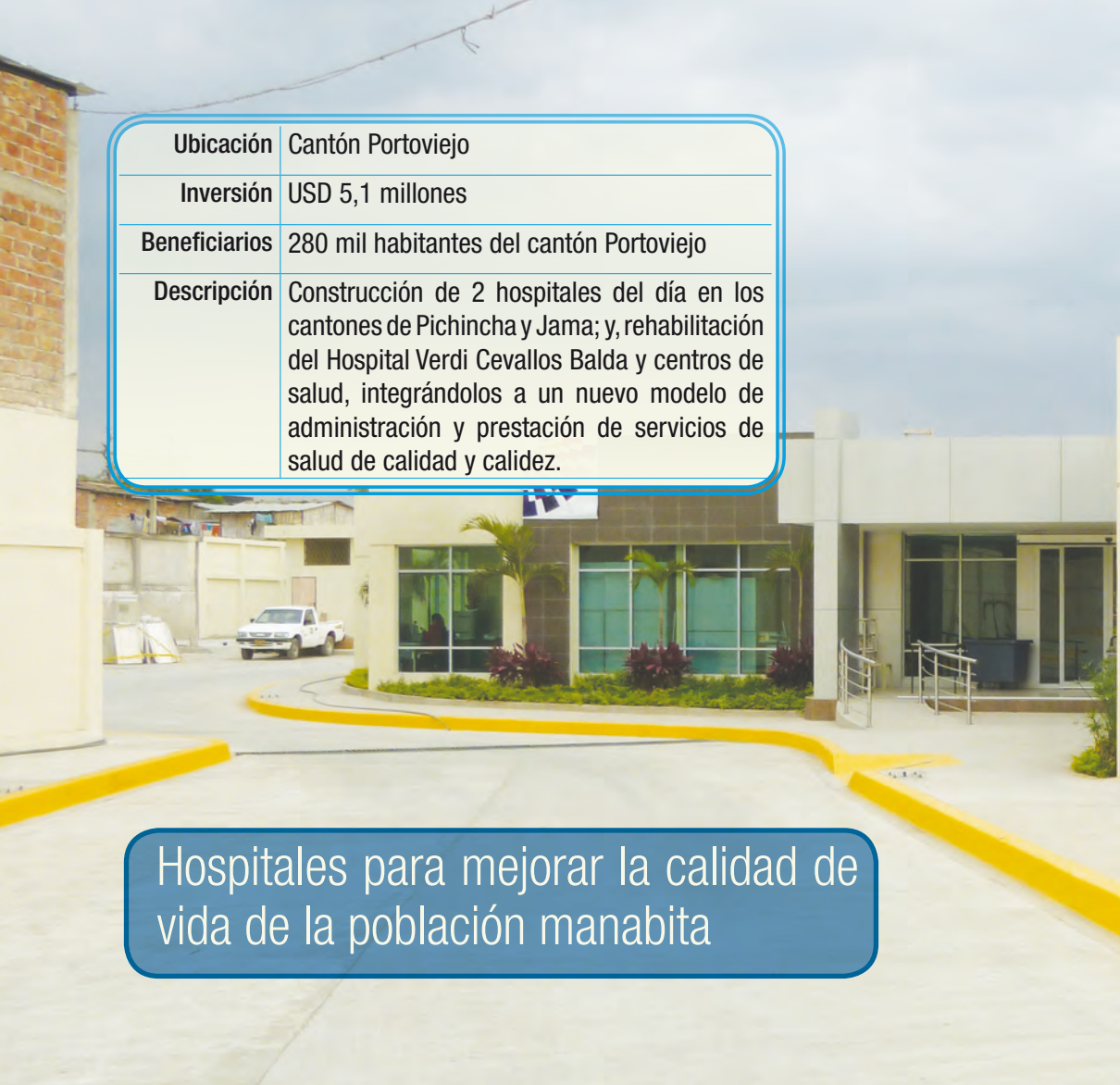
Descripción Una de las mayores apuestas de la inversión pública es el área educativa, que permita cerrar la brecha de acceso a este servicio por parte de los ecuatorianos. La tasa de matriculación en educación básica se elevó del 89% en el 2006 al 92% en el 2011.



Caminamos hacia la sociedad
del conocimiento

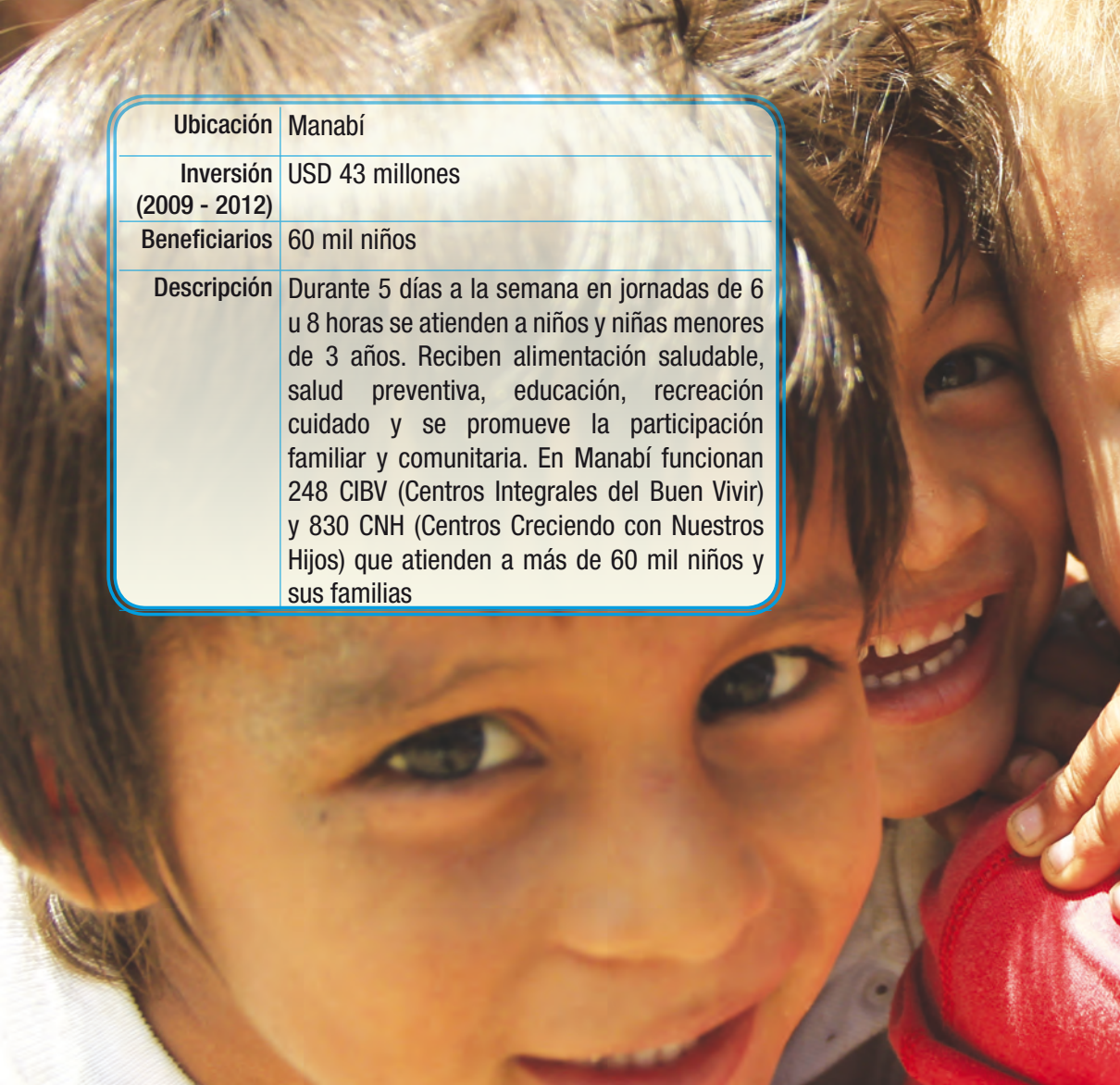
Ubicación	Cantón Portoviejo
Inversión	USD 5,1 millones
Beneficiarios	280 mil habitantes del cantón Portoviejo
Descripción	Construcción de 2 hospitales del día en los cantones de Pichincha y Jama; y, rehabilitación del Hospital Verdi Cevallos Balda y centros de salud, integrándolos a un nuevo modelo de administración y prestación de servicios de salud de calidad y calidez.

Hospitales para mejorar la calidad de vida de la población manabita



Infraestructura de salud





Ubicación	Manabí
Inversión (2009 - 2012)	USD 43 millones
Beneficiarios	60 mil niños
Descripción	Durante 5 días a la semana en jornadas de 6 u 8 horas se atienden a niños y niñas menores de 3 años. Reciben alimentación saludable, salud preventiva, educación, recreación cuidado y se promueve la participación familiar y comunitaria. En Manabí funcionan 248 CIBV (Centros Integrales del Buen Vivir) y 830 CNH (Centros Creciendo con Nuestros Hijos) que atienden a más de 60 mil niños y sus familias

Desarrollo infantil

El cuidado de nuestros hijos en buenas manos

Infraestructura gerontológica



Protegemos a nuestros adultos mayores



Ubicación	Cantón Pedernales
Inversión	USD 757 mil
Beneficiarios	190 adultos mayores
Descripción	A través, de la música, baile, recreación, terapia ocupacional, charlas motivacionales se promueve la inclusión del adulto mayor para lograr una vejez sana, digna y feliz. En la atención diurna participan 60 adultos mayores. La modalidad de atención domiciliaria atiende a 130 adultos mayores.



“Hasta el final la Misión continúa”

Misión Manuela Espejo

Ubicación	Manabí
Inversión	USD 3,2 millones.
Descripción	<ul style="list-style-type: none"> ● 135.069 visitas realizadas por los especialistas y médicos de la misión. ● 27.723 personas con discapacidades identificadas en las visitas puerta a puerta. ● 72.457 atenciones médicas a familiares de personas con discapacidad que así lo solicitaron durante los recorridos. ● 1.398 casos identificados de personas con discapacidad en situación crítica. ● 286 viviendas entregadas

Seguridad en distritos y circuitos ECU 911

Ubicación	Cantón Portoviejo
Inversión	USD 15,4 millones
Beneficiarios	1,3 millones de habitantes
Descripción	Constituye una moderna plataforma tecnológica que dará respuestas a la ciudadanía en situaciones de emergencia, el proyecto parte de un enfoque integral en seguridad de combate a la delincuencia.


ECU

SERVICIO
INTEGRADO
DE SEGURIDAD

9 1 1

CENTRO ZONAL

Enfoque integral en seguridad



Ubicación	Manabí
Inversión	USD 3 millones
Beneficiarios	1,3 millones de habitantes
Descripción	Unidades de Policía Comunitaria (UPC) dignas con todos los servicios básicos y comodidad para el personal de la Policía Nacional.

Contra la delincuencia con una Policía Nacional preparada y tecnificada

Seguridad en distritos y circuitos.



Modernización del sistema nacional de Registro Civil, identificación y cedulaación

Ubicación	Agencias de Jipijapa y Chone (inauguradas). En Manta, Portoviejo y Pedernales (en construcción).
Inversión	USD 5,6 millones
Beneficiarios	1,3 millones de habitantes
Descripción	Las nuevas oficinas, permitirán operar con moderna tecnología y entregar a los ciudadanos la cédula con chip y elevados niveles de seguridad.

8

Llegamos con servicios de primera
a la ciudadanía manabita

Infocentros

Ubicación	Manabí
Inversión	14,5 millones a nivel Nacional
Beneficiarios	42.200 habitantes
Descripción	Por medio de los Infocentros las parroquias contarán con la dotación de equipamiento, conectividad y capacitaciones para sus pobladores, quienes accederán a educación on line, interactividad y participación comunitaria.

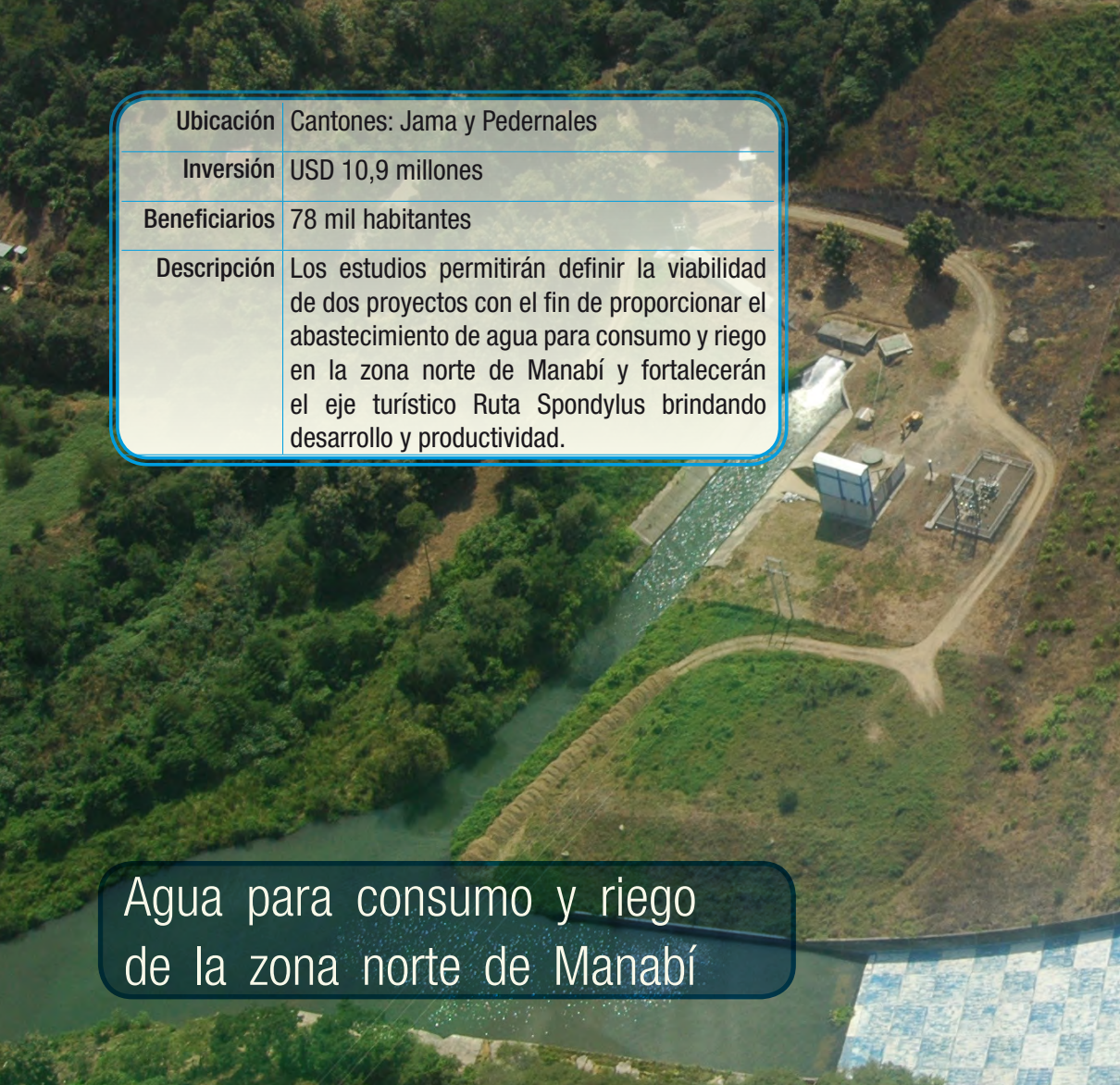
Impulsar el desarrollo social e incluyente de la población, a través del acceso a las tecnologías de la información

Proyecto Multipropósito Chone

Ubicación	Cantón Chone
Inversión	USD 56,9 millones
Beneficiarios	74 mil de habitantes
Descripción	Se construye la Presa Río Grande y sus obras adicionales; así como la construcción del canal de desagüe de San Antonio, con el propósito de dar a la ciudad de Chone mayor seguridad contra las inundaciones y aprovechar el agua para abastecimiento y el riego.



Protección para la ciudad de
Chone contra las inundaciones

An aerial photograph showing a dam structure with water cascading over it into a reservoir. To the right of the dam, there is a water treatment facility with several rectangular tanks and a building. The surrounding area is a mix of dense green forest and cleared land with dirt roads.

Ubicación	Cantones: Jama y Pedernales
Inversión	USD 10,9 millones
Beneficiarios	78 mil habitantes
Descripción	Los estudios permitirán definir la viabilidad de dos proyectos con el fin de proporcionar el abastecimiento de agua para consumo y riego en la zona norte de Manabí y fortalecerán el eje turístico Ruta Spondylus brindando desarrollo y productividad.

Agua para consumo y riego
de la zona norte de Manabí

Proyectos Multipropósito Jama y Coaque



A man wearing a blue polo shirt and a light blue baseball cap is crouching in a large field of melon plants. He is focused on a single melon in front of him. The field is filled with green leaves and vines, and a white plastic bag is visible on the right side. In the background, there are some structures and a fence under a clear sky.

Proyecto de riego Carrizal-Chone

Fomentando la producción manabita

Ubicación Cantones: Bolívar, Junín, Chone y Tosagua.

Inversión 125 millones

Beneficiarios 90 mil habitantes

Descripción El proyecto Carrizal Chone II comprende:

- Construcción y funcionamiento de 7.250 HA.
- Controla las inundaciones mediante la construcción del sistema macro de los ríos Carrizal y Canuto.
- Construcción de la presa Simbocal y el dique de 1.985 m. con 1.150 m³.



Recuperamos valor arqueológico
manabita y del Ecuador

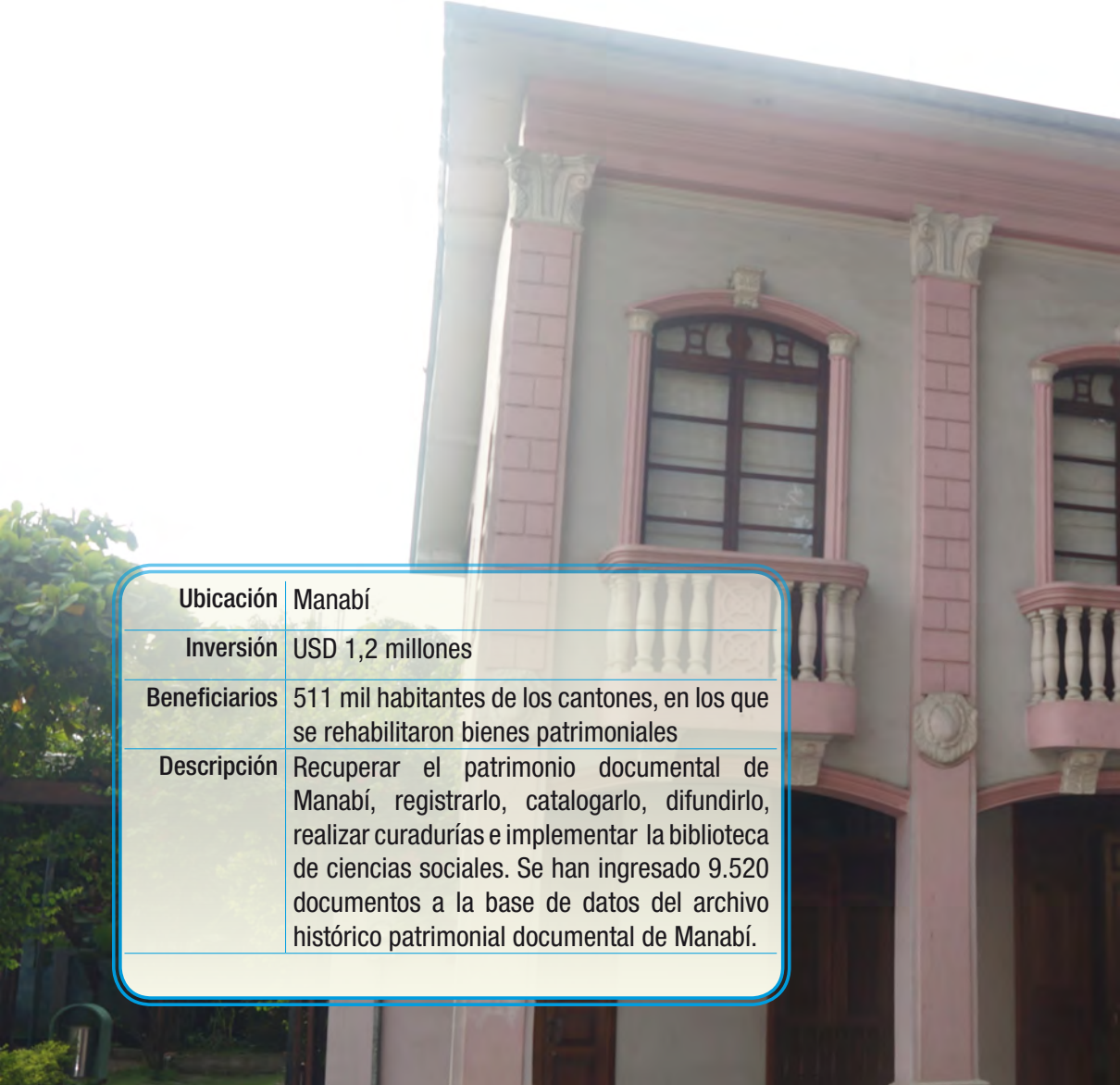
Cerro Jaboncillo

Ubicación Cantón Portoviejo

Inversión USD 1,1 millones

Beneficiarios 1,3 millones de habitantes

Descripción Ciudad Alfaro abrió, para el disfrute patrimonial de los ciudadanos, el sitio arqueológico Cerro de Hojas y Jaboncillo, donde se encuentra un museo de sitio de los pueblos del litoral ecuatoriano.



Ubicación	Manabí
Inversión	USD 1,2 millones
Beneficiarios	511 mil habitantes de los cantones, en los que se rehabilitaron bienes patrimoniales
Descripción	Recuperar el patrimonio documental de Manabí, registrarlo, catalogarlo, difundirlo, realizar curadurías e implementar la biblioteca de ciencias sociales. Se han ingresado 9.520 documentos a la base de datos del archivo histórico patrimonial documental de Manabí.

Conservación del patrimonio

Recuperamos los bienes
patrimoniales de Manabí





El Estado a tu lado, más servicios cerca de ti

Implementación del Distrito Jama-Pedernales

Ubicación	Cantones: Pedernales y Jama
Inversión	USD 45,8 millones
Beneficiarios	78 mil habitantes
Descripción	Uno de los 3 distritos pilotos a nivel nacional demostrando la importancia de Manabí en los procesos de planificación y prestación de servicios públicos. 6 ministerios acercando el estado a los territorios.


Ubicación	Cantón Jaramijó
Inversión	USD 147 millones
Beneficiarios	1,3 millones de habitantes
Descripción	Central de generación 18 unidades integradas con una potencia de 8,293 MW c/u. Transformadores de 50/60 y 40/50 MVA. Líneas de transmisión a 138 KV, para conexión de la central al Sistema Nacional Interconectado.



Proyecto 34

Termoeléctrica de Jaramijó

Energía para el desarrollo de Manabí



Ubicación	Cantón Manta
Inversión	Sobre los 10 mil millones de dólares
Beneficiarios	14 millones de ecuatorianos
Descripción	Construcción de un complejo refinador de 300 MBD de capacidad, unidades de proceso con tecnología de conversión profunda, requeridas para producción de gasolinas, destilados, GLP y bases químicas.

Uno de los mega proyectos más importantes del Ecuador

Refinería del Pacífico







Secretaría Nacional
de **Planificación**
y **Desarrollo**

Ahora los fondos
públicos son mejor
aprovechados pues
responden a las
necesidades reales
de tu territorio
y de nuestro
Ecuador

¡Planificamos
el Ecuador del
Buen
Vivir!



Secretaría Nacional
de Planificación
y Desarrollo

